










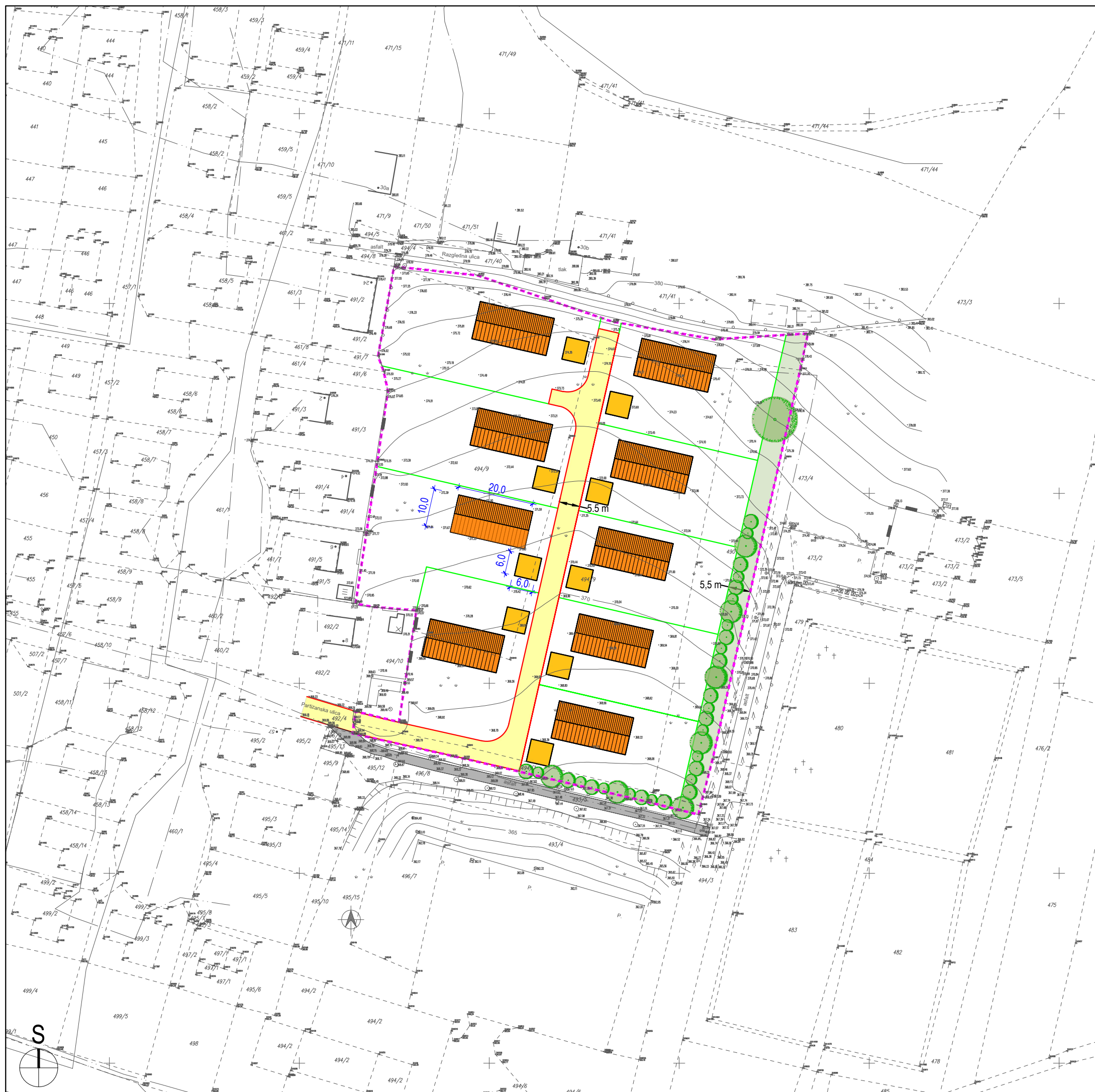
Občinski podrobni prostorski načrt za EUP RA 50 v Občini Radlje ob Dravi

- Izhodišča

Ureditvena situacija

Legenda:

-  meja območja OPPN
-  obstoječa stavba
-  stanovanjska stavba
-  nadstrešnica ali garaža
-  zasaditev
-  zelenica
-  prometna ureditev
-  parcelna meja
-  dimenzija objekta



MERILO: 1 : 1.000
NAROČNIK : zasebni investitorji
ŠTEVILKA D.N.: 20053
IZDELAL: ZUM URBANIZEM, PLANIRANJE, PROJEKTIRANJE d.o.o.
DATUM IZDELAVE: januar 2021
GEOD. NAČRT: Geo0531-Gp62/20 (GEO SISTEMI, 5. 11. 2020)