










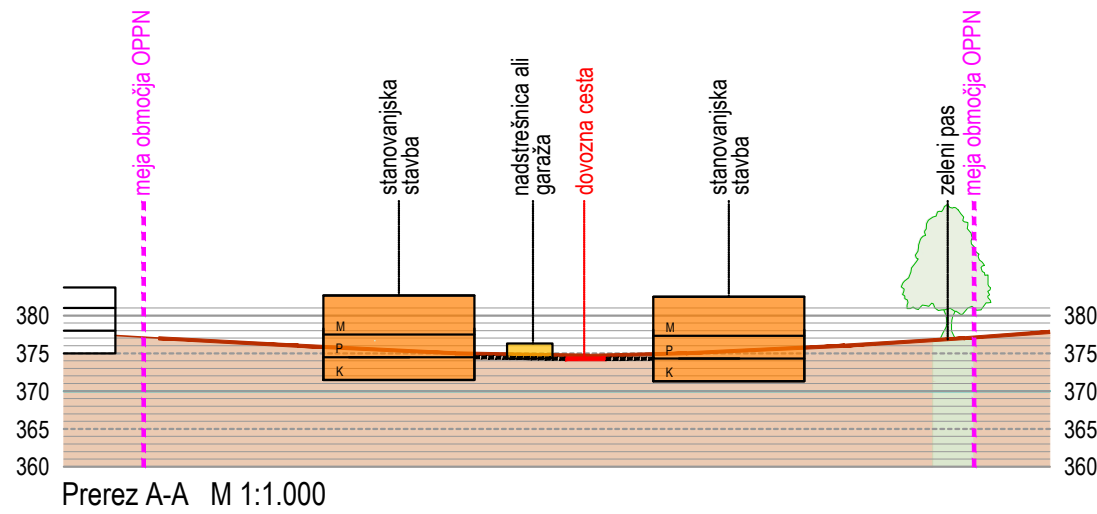
Občinski podrobni prostorski načrt za EUP RA 50 v Občini Radlje ob Dravi

- Izhodišča

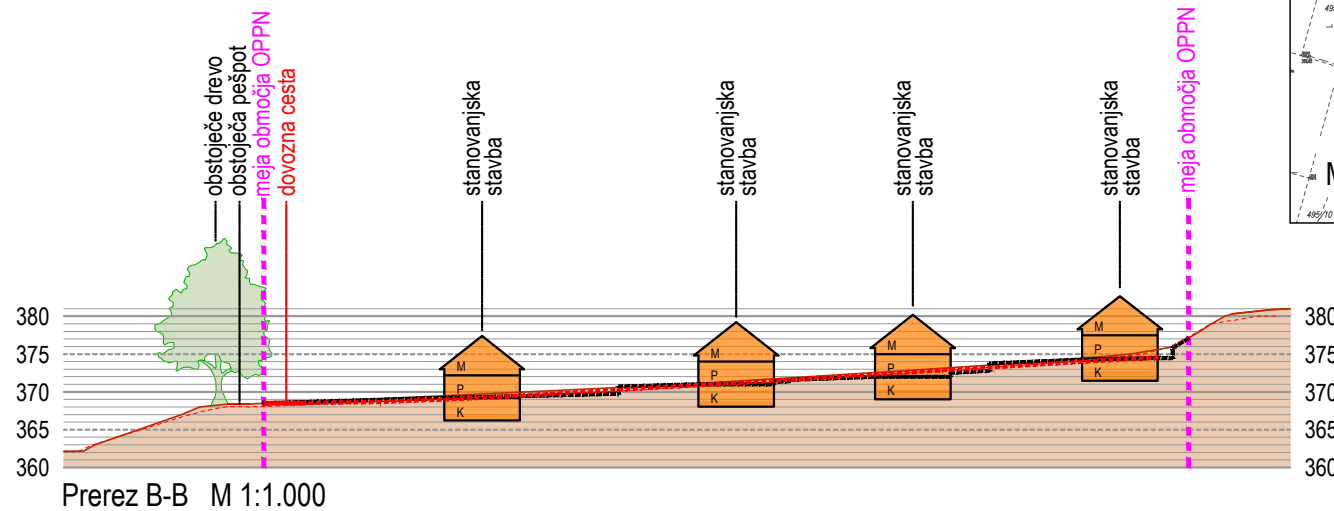
Karakteristični vzdolžni in prečni prerezi

Legenda:

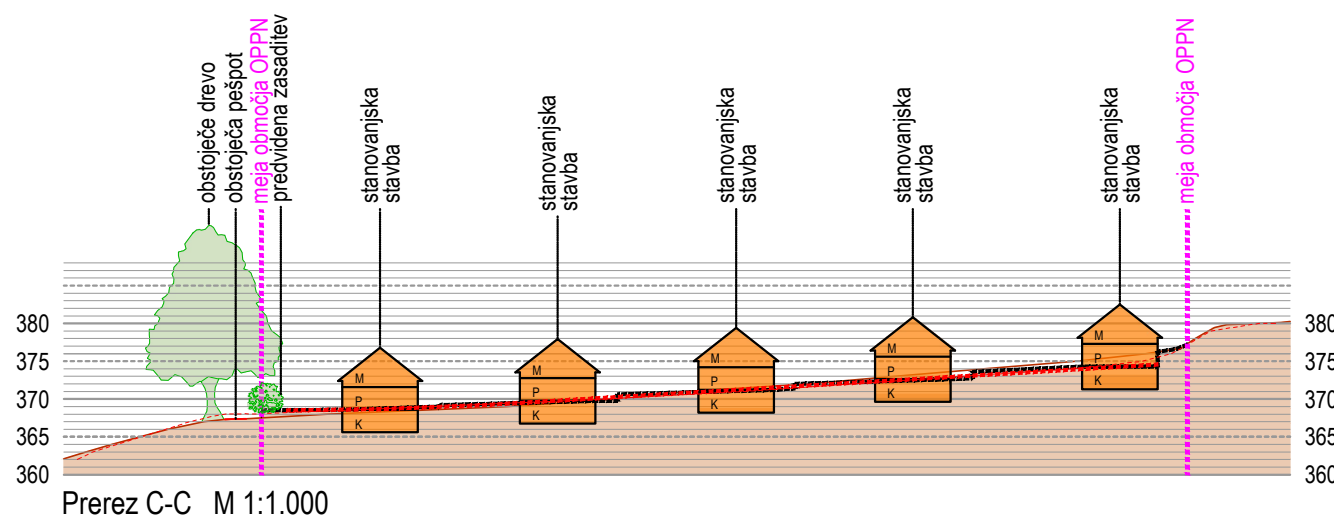
-  meja območja OPPN
-  smer prereza
-  obstoječi teren
-  predvideni teren
-  stanovanjska stavba
-  nadstrešnica ali garaža
-  obstoječa stavba v prerezu
-  oznaka etaže
-  zasaditev



Prerez A-A M 1:1.000



Prerez B-B M 1:1.000



Prerez C-C M 1:1.000

MERILO: 1 : 1.000
 NAROČNIK : zasebni investitorji
 ŠTEVILKA D.N.: 20053
 IZDELAL: ZUM URBANIZEM, PLANIRANJE, PROJEKTIRANJE d.o.o.
 DATUM IZDELAVE: januar 2021
 GEOD. NAČRT: Geo0531-Gp62/20 (GEO SISTEMI, 5. 11. 2020)