

Številka: 007-0012/2019-09
Datum: 20.1.2020

K TOČKI 5

OBČINSKI SVET
OBČINE RADLJE OB DRAVI

ZADEVA: **PREDLOG ODLOKA O SPREMEMBAH IN DOPOLNITVAH
ODLOKA O KATEGORIZACIJI OBČINSKIH CEST V OBČINI
RADLJE OB DRAVI – druga obravnava**

PREDLAGATELJ: mag. Alan Bukovnik, župan

GRADIVO PRIPRAVIL: Organ skupne občinske uprave Koroške

POROČEVALEC: Mitja OVČJAK, dipl. inž. prom.

GRADIVO OBRAVNAVAL: Odbor za prostorsko planiranje, komunalno infrastrukturo, varstvo okolja ter naravne in kulturne dediščine

PRAVNA PODLAGA: Zakon o cestah (Uradni list RS, št. 109/10, 48/12, 46/15 in 10/18), Uredba o merilih za kategorizacijo javnih cest (Uradni list RS, št. 49/97, 113/09), Pravilnik o načinu označevanja javnih cest in o evidencah o javnih cestah in objektih na njih (Uradni list RS, št. 49/97, 2/04) in 16. člen Statuta Občine Radlje ob Dravi (MUV, št. 28/2016, 35/2017, 11/2019)

PREDLOG SKLEPA: Občinski svet Občine Radlje ob Dravi sprejme Odlok o spremembah in dopolnitvah Odloka o kategorizaciji občinskih cest v Občini Radlje ob Dravi v predlagani vsebini.

OBRAZLOŽITEV: V prilogi.



mag. Alan BUKOVNIK
ŽUPAN

Priloge:

- Obrazložitve Predloga Odloka o spremembah in dopolnitvah Odloka o kategorizaciji občinskih cest v Občini Radlje ob Dravi;
- Predlog Odloka o spremembah in dopolnitvah Odloka o kategorizaciji občinskih cest v Občini Radlje ob Dravi;
- stališče Odbora za prostorsko planiranje, komunalno infrastrukturo, varstvo okolja ter naravne in kulturne dediščine (posredovano po seji odbora).



OBČINA RADLJE OB DRAVI

**Obrazložitev predloga
Odloka
o spremembah in dopolnitvah
Odloka o kategorizaciji občinskih cest
v Občini Radlje ob Dravi**

Izdela:

Skupni organ Koroške

Višji svetovalec za promet in infrastrukturo

Mitja Ovčjak, dipl. inž. prom.

Januar 2020



OBČINA RADLJE OB DRAVI

Uvod

Za občino Radlje ob Dravi se je izvedel postopek sprememb in dopolnitev Odloka o kategorizaciji občinskih cest v Občini Radlje ob Dravi (MUV; 32/2009, 27/2014, 16/2016).

Postopek se je izvedel na podlagi določil Zakona o cestah (Ur. List RS, št. 109/10, 48/12, 46/15 in 10/18), Uredbe o merilih za kategorizacijo javnih cest (Ur. List RS, št. 49/97, 113/09) (Uredba) ter Pravilnika o načinu označevanja javnih cest in o evidencah o javnih cestah in objektih na njih (Ur. List RS, št. 49/97, 2/04).

Vse dolžine cest/odsekov so izračunane digitalno – 2D dolžine, v programskem orodju Quantum GIS. Izrisi osi cest/odsekov za novo kategorizirane ali spremenjene kategorije cest/odsekov so izvedeni na podlagi ortofoto podlag ter lidar podlag, zaradi česar se posledično lahko tudi spremeni dolžina ceste/odseka.

V nadaljevanju so prikazani opisi (tekstualni in grafični) sprememb za vsako kategorizirano občinsko cesto, ki je predmet sprememb in dopolnitev obravnavanega predloga odloka. Linijski objekti rumene barve prikazujejo ceste/odseke, ki so predmet spremembe in dopolnitve odloka.



OBČINA RADLJE OB DRAVI

1. Obrazložitev sprememb na cestnem omrežju

Javne poti (JP)

1. JP 846072 (Odcep Šola Remšnik) in JP 846073 (Odcep Večstanovanjski objekt Remšnik)

Kategorizirata se 2 odseka javne poti: 846072 v dolžini 60m, ki vodi do šole Remšnik in odsek 846073 v dolžini 117m, na katerega se priključujejo 3 stanovanjski objekti.

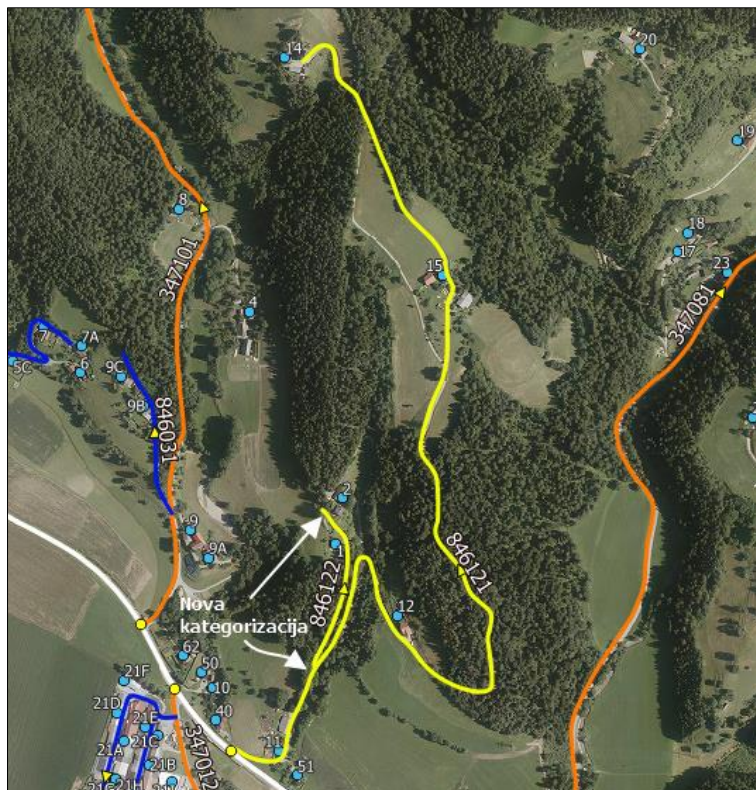




OBČINA RADLJE OB DRAVI

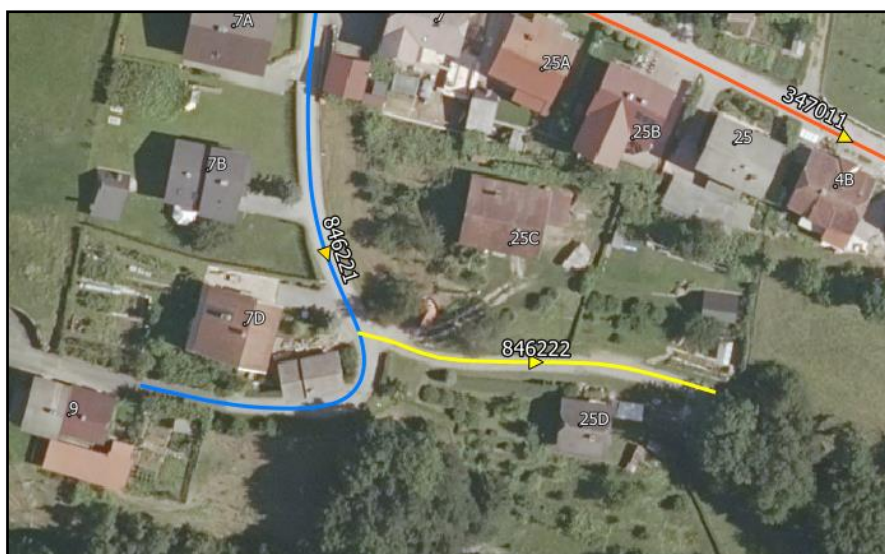
2. JP 846121 (G1 – Hudej – Podrzavnik – Snežič – Tumlj) in JP 846122 (Hudej – Podrzavnik)

Odseku 846121 se s korekcijo osi ceste dolžina podaljša za 6m. Kategorizira se nov odsek 846122 v dolžini 260m, na katerega se priključujeta 2 stanovanjska objekta.



3. JP 846222 (Helbl – Krautberger)

Kategorizira se nov odsek v dolžini 68m, na katerega se priključujeta 2 stanovanjska objekta.

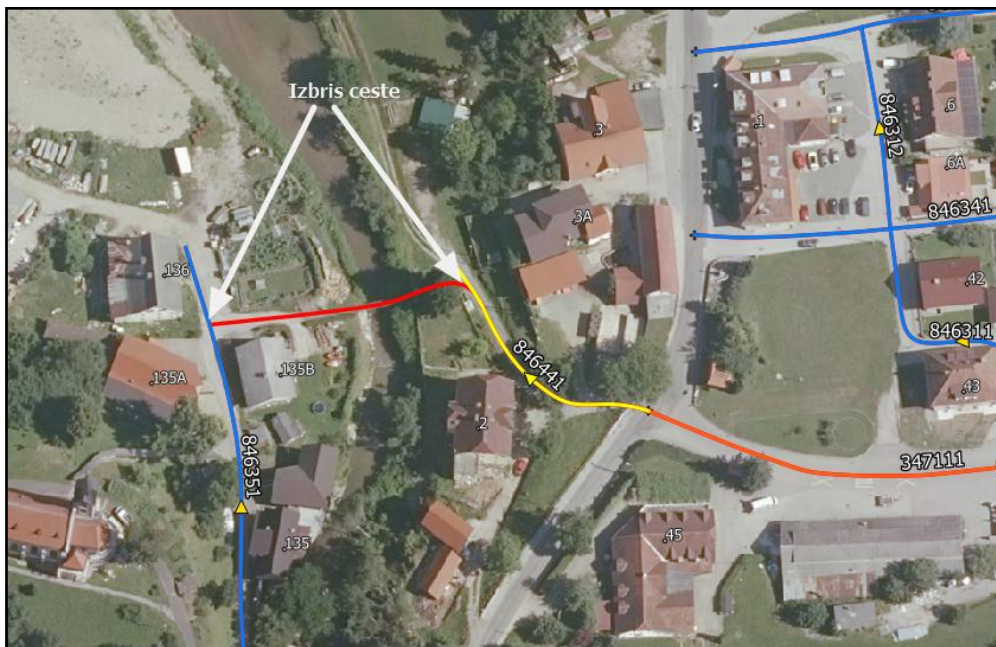




OBČINA RADLJE OB DRAVI


4. JP 846441 (Markač – Žigon)

Cesta se skrajša v delu kjer ni prevozna za 59m.



5. JP 846482 (Krapež – Tomažič)

Kategorizira se nov odsek v dolžini 54m, na katerega se priključujejo 3 stanovanjski objekti.

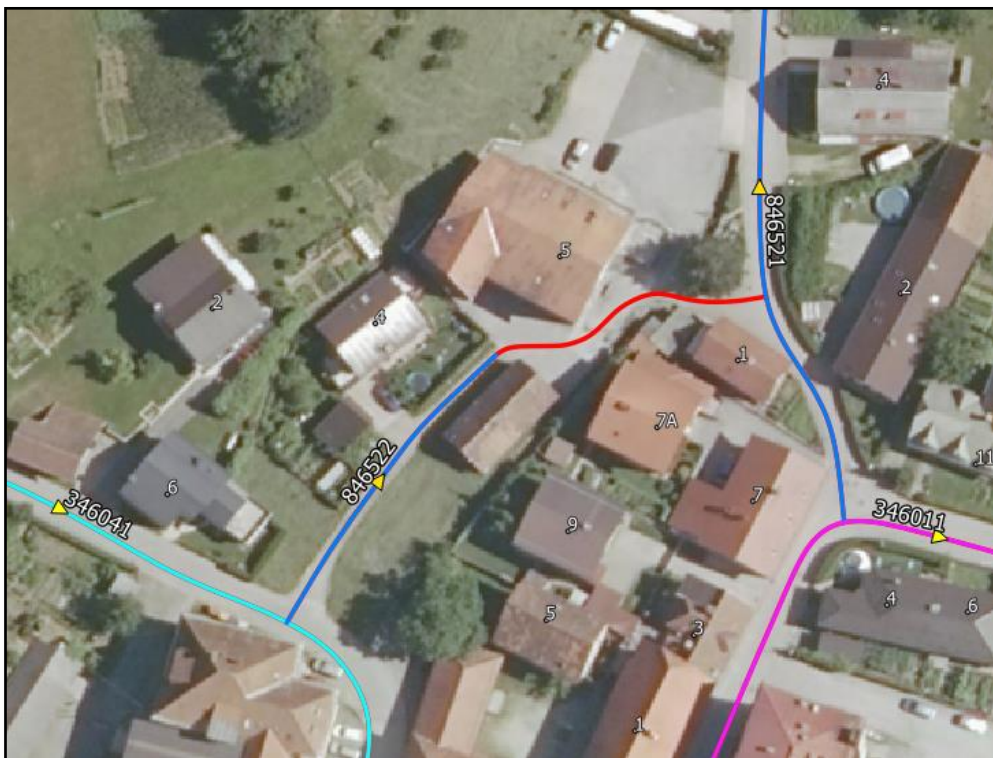




OBČINA RADLJE OB DRAVI

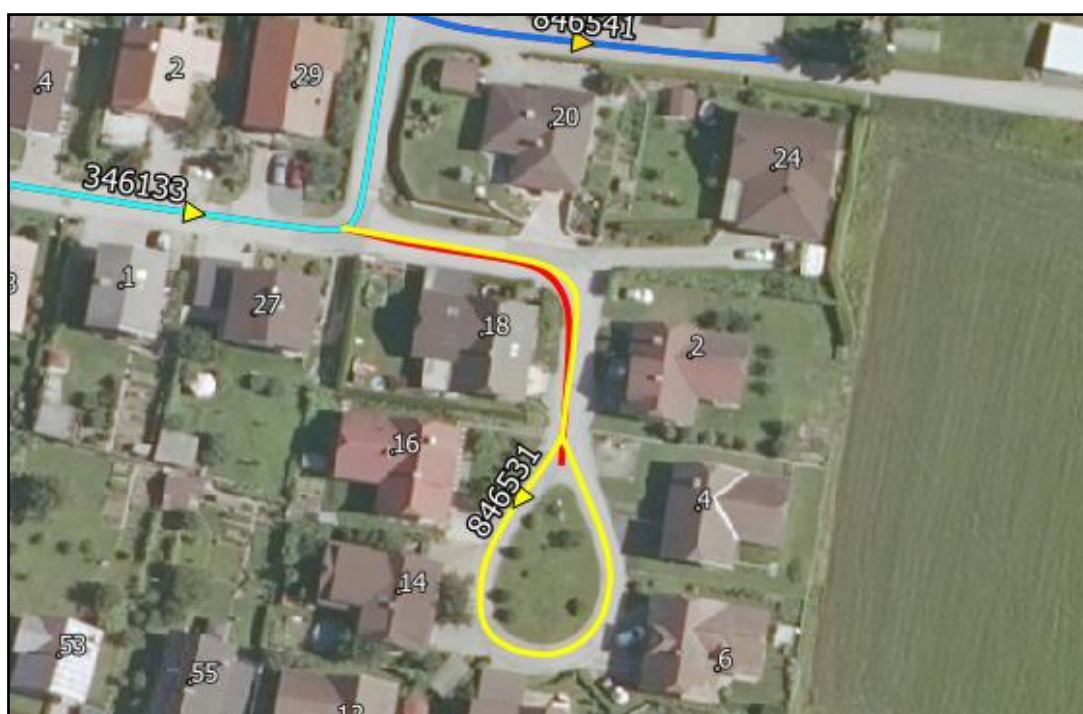
6. JP 846522 (Ob potoku)

Cesta se skrajša v delu kjer ni prevozna za 39m.



7. JP 846531 (Krožišče Razgledna ulica)

Cesta/odsek se podaljša za 77m. Nanjo se priključuje 7 stanovanjskih objektov.





OBČINA RADLJE OB DRAVI

8. JP 846591 (Odcep Lukner)

Kategorizacija nove javne poti v dolžini 120m, na katero se priključujeta 2 stanovanjska objekta.



9. JP 846791 (Pod Perkolico)

Spremeni se začetek poteka ceste zaradi sprememba kategorije ceste na kateri se je začela ter skrajšanje za 8m v delu, kjer je zasebno zemljišče.

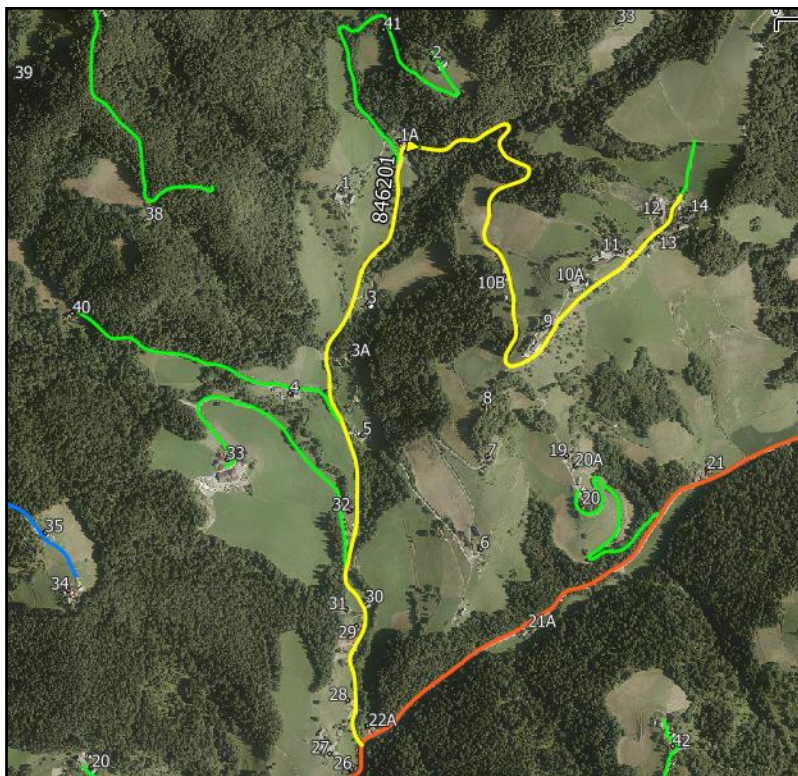




OBČINA RADLJE OB DRAVI

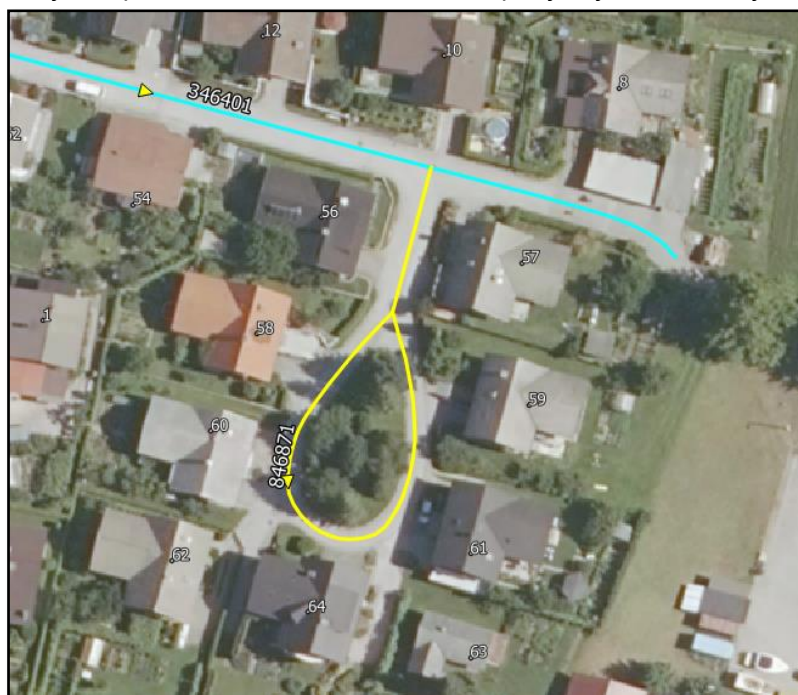
10. JP 846201 (Kojzekov most – Požek)

Cesta se prekategorižira v dolžini 2.835m iz gozdne ceste v javno pot. Na njo se priključuje več kot 10 stanovanjskih objektov.



11. JP 846871 (Krožišče Partizanska ulica)

Kategorizira se nova javna pot v dolžini 110m, na katero se priključuje 7 stanovanjskih objektov.

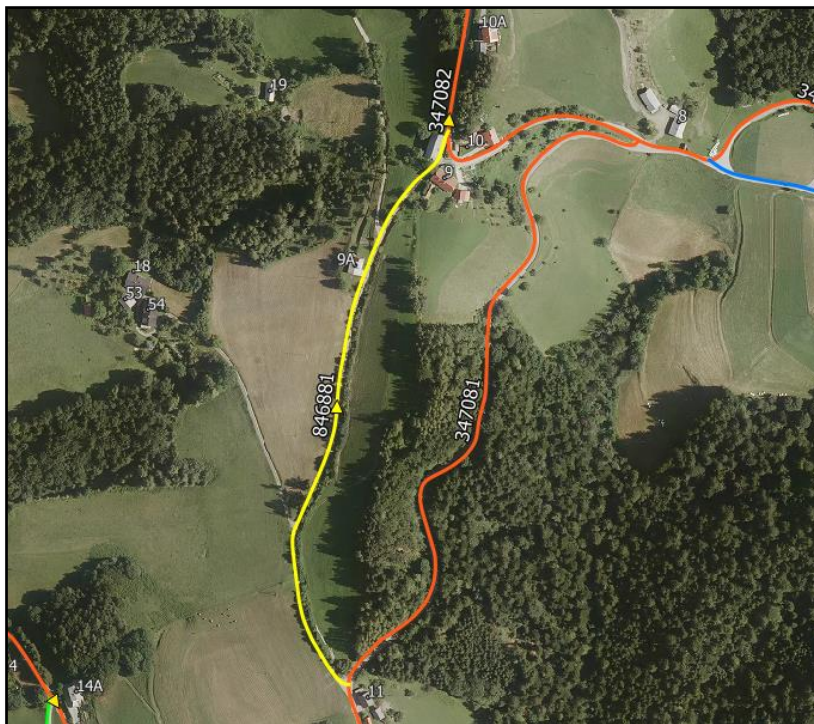




OBČINA RADLJE OB DRAVI

12. JP 846881 (Tomažič – Kajzer)

Kategorizira se nova javna pot v dolžini 543m, na katero se priključujejo 4 stanovanjski objekti.



13. JP 846891 (Igrišče Havaji)

Kategorizira se nova javna pot v dolžini 117m. Vodi do igrišča in nanjo se priključujejo 4 stanovanjski objekti.





OBČINA RADLJE OB DRAVI

2. Pregled dolžin občinskih kategoriziranih cest po kategorijah

V spodnji tabeli je prikazano stanje dolžin sprememb in dopolnitev odloka (32/2009, 27/2014 in 16/2016) in predloga odloka – 2020 o spremembah in dopolnitvah odloka o kategorizaciji občinskih cest v Občini Radlje ob Dravi ter razlika med njima.

Kategorija ceste	Dolžina v m (2009, 2014, 2016)	Dolžina v m (2020)	Razlika v m
Lokalne ceste (LC)	95.845	95.845	0
Zbirne mestne ali zbirne krajevne ceste (LZ)	3.755	3.755	0
Mestne ali krajevne ceste (LK)	6.082	6.082	0
Javne poti (JP)	61.419	65.680	+4.261
Skupaj	167.101	171.362	+4.261

Po obstoječemu odloku in njegovih spremembah ter dopolnitvah je kategoriziranih 167.101m občinskih cest. Z novimi spremembami in dopolnitvami odloka o kategorizaciji se glede na obstoječi odlok in njegove spremembe ter dopolnitve (2009-2016) poveča skupna dolžina občinskih kategoriziranih cest za 4.261m. Novo stanje dolžin občinskih kategoriziranih cest v Občini Radlje ob Dravi je 171.362m, oz. 171,362km.

Na podlagi določil Zakona o cestah (Uradni list RS; 109/2010, 48/2012, 46/15 in 10/18) in 16. člena Statuta Občine Radlje ob Dravi (MUV; št. 28/2016, 35/2017, 11/2019) je Občinski svet Občine Radlje ob Dravi na seji dne 2020 sprejel

ODLOK
o spremembah in dopolnitvah Odloka o kategorizaciji občinskih cest
v Občini Radlje ob Dravi

1. člen

S tem odlokom se spremeni in dopolnjuje Odlok o kategorizaciji občinskih cest v Občini Radlje ob Dravi (MUV, št. 32/09, 27/14, 16/16), v nadaljevanju: Odlok.

2. člen

V 5. členu Odloka se: - spremeni in dopolni kategorizacija javnih poti (JP) tako, da se v seznamu javnih poti (JP) spremenijo naslednje javne poti (JP):

Zap. št.	Številka ceste ali odseka	Začetek ceste ali odseka	Potek ceste	Konec ceste ali odseka	Dolžina ceste ali odseka v občini [m]	Namen uporabe	Preostala dolžina ceste v sosednji občini [m]
11a	846072	846070	Odcep Šola Remšnik	HŠ 5	60	V	/
11b	846073	846070	Odcep večstanovanjski objekt Remšnik	HŠ 51	117	V	/
16	846121	G1-1	G1- Hudej - Podrzavnik - Snežič - Tumpl	HŠ 14	1.834	V	/
16a	846122	846120	Hudej - Podrzavnik	HŠ 2	260	V	/
27a	846222	846220	Helbl - Krautberger	HŠ 25D	68	V	/
56	846441	R3-704	Markač - Žigon	HŠ 3A	62	V	
60a	846482	846480	Krapež - Tomažič	HŠ 20	54	V	/
65	846522	346040	Ob potoku	HŠ 5	46	V	/
66	846531	346130	Krožišče Razgledna ulica	HŠ 2	135	V	/
73	846591	347040	Odcep Lukner	HŠ 21	120	V	/
96	846791	347040	Pod Perkolico	HŠ 35	87	V	/
105	846201	347080	Kojzekov most - Požek	HŠ 14	2.835	V	/
107	846871	346400	Krožišče Partizanska ulica	HŠ 57	110	V	/
108	846881	347080	Tomažič - Kajzer	347080	543	V	/
109	846891	347010	Igrišče Havaji	Igrišče	117	V	/

ter spremeni se navedba skupne dolžine javnih poti tako, da se glasi:

»Skupaj: 65.680m«.

3. člen

H kategorizaciji občinskih cest, določenih s tem odlokom, je bilo v skladu z določbo 18. člena Uredbe o merilih za kategorizacijo javnih cest (Uradni list RS, št. 49/97, 113/09) pridobljeno pozitivno mnenje Direkcije Republike Slovenije za ceste št. _____ z dne _____.

4. člen

Ta odlok začne veljati naslednji dan po objavi v Medobčinskem uradnem vestniku.

Številka:.....

Radlje ob Dravi, dne

ŽUPAN OBČINE RADLJE
OB DRAVI

mag. Alan Bukovnik