









LEGENDA:

-  MEJA OBMOČJA SD URN
- PREDVIDENO**
-  TRGOVSKO POSLOVNI OBJEKT
-  PARKIRIŠČE IN MANIPULATIVNE POVRŠINE
-  SMER VHODA V OBJEKT
-  SMER DOVOZA NA OBMOČJE IN K OBJEKTU
-  ZELENICA
-  60.00 DIMENZIJE OBJEKT

 URBIS Urbanizem, arhitektura, projektiranje in storitve d.o.o. Partizanska cesta 3, 2000 Maribor	
PROJEKT:	SPREMEMBE IN DOPOLNITVE UREDITVENEGA NAČRTA ZA DEL NASELJA RADLJE - HMELINA
FAZA:	predlog
NASLOV LISTA:	Prikaz ureditve s funkcionalno oblikovalskimi pogoji
PRIPRAVLJAVEC, POBUDNIK:	Občina Radlje ob Dravi, Mariborska cesta 7, 2360 Radlje ob Dravi
ODGOVORNI PROSTORSKI NAČRTOVALEC:	Natalija BABIČ, univ. dipl. inž. arh. ZAPS A
SODELAVCI:	Alenka HLUPIČ, univ. dipl. inž. arh. ZAPS A
ŠT. PROJEKTA:	2018/URN-055
DATUM PROJEKTA:	maj 2019
MERILO:	1 : 500
ŠT. LISTA:	5

GEODET-AP, d.o.o.
 PODPEŠKA POT 9, 2392 MEŽICA
 TEL: 02/82 77 060 MOB: 031/752563 MAIL: g

GEODETSKI NAČRT

KAT. OBČINA	Radlje	NAROČNIK
ŠT. VLOGE	119/2018	
DATOTEKA	pstern_pid.dwg	MERITVE IZVEDEL
MERILO	1:500	ODGOVORNI GEODET
PARCELA	148/1, 185/5, 147/5, 146/5	