OBČINA RADLJE OB DRAVI
Mariborska cesta 7
2360 RADLJE OB DRAVI

Številka: 007-0010/2025-09 **K TOČKI 5**
Datum: 8. 12. 2025

OBČINSKI SVET
OBČINE RADLJE OB DRAVI

ZADEVA:	**PREDLOG ODLOKA O SPREMEMBAH IN DOPOLNITVAH ODLOKA O KATEGORIZACIJI OBČINSKIH CEST V OBČINI RADLJE OB DRAVI – prva obravnava**
PREDLAGATELJ:	dr. Alan BUKOVNIK, župan
GRADIVO PRIPRAVIL:	Skupni organ Koroške, MO Slovenj Gradec
POROČEVALEC:	Mitja OVČJAK
PREDLOG OBRAVNAVAL:	Odbor za prostorsko planiranje, komunalno infrastrukturo, varstvo okolja ter naravne in kulturne dediščine
PRAVNA PODLAGA:	Zakon o cestah (ZCes-2, Uradni list RS, št. 132/22, 140/22 – ZSDH-1A, 29/23 in 78/23 – ZUNPEOVE) Uredba o merilih za kategorizacijo javnih cest (Uradni list RS, št. 49/97, 113/09, 109/10 – ZCes-1 in 132/22 – ZCes-2) Pravilnik o načinu označevanja javnih cest ter o evidencah o javnih cestah in objektih na njih (Uradni list RS, št. 6/24) 16. člen Statuta Občine Radlje ob Dravi (MUV, št. 28/16, 35/17, 11/19 in 7/25)
OBRAZLOŽITEV:	V prilogi.
MNENJE STROKOVNE SLUŽBE:	Gradivo so pripravile strokovne službe Skupnega organa Koroške. Strokovne službe na vsebino predloga odloka nimamo pripomb.
OCENA FINANČNIH POSLEDIC:	Sprejem sprememb odloka nima finančnih posledic na Proračun Občine Radlje ob Dravi.

PREDLOG SKLEPA: **Občinski svet Občine Radlje ob Dravi soglaša, da je Odlok o spremembah in dopolnitvah Odloka o kategorizaciji občinskih cest v Občini Radlje ob Dravi primerna podlaga za nadaljnjo obravnavo.**

Pripravila:
Maja KOŠIR, višja svetovalka

Pregledala:
mag. Katja BURJA KOTNIK, Vodja Urada za splošne zadeve in razvoj

OBČINA RADLJE OB DRAVI
RADLJE OB DRAVI

dr. Alan BUKOVNIK
ŽUPAN

Priloge:

- *Obrazložitve Predloga Odloka o spremembah in dopolnitvah Odloka o kategorizaciji občinskih cest v Občini Radlje ob Dravi;*
- *Predlog Odloka o spremembah in dopolnitvah Odloka o kategorizaciji občinskih cest v Občini Radlje ob Dravi;*
- *Odlok o kategorizaciji občinskih cest v občini Radlje ob Dravi (MUV, št. 32/09, 27/14, 16/16, 16/20, 22/21);*
- *stališče Odbora za prostorsko planiranje, komunalno infrastrukturo, varstvo okolja ter naravne in kulturne dediščine (posredovano po seji odbora).*

Občina Radlje ob Dravi
Mariborska cesta 7, 2360 Radlje ob Dravi

Obrazložitve osnutka Odloka o spremembah in dopolnitvah Odloka o kategorizaciji občinskih cest v Občini Radlje ob Dravi v letu 2025

Izdelal:
Skupni organ Koroške
Mitja Ovčjak, d.i.p.

December 2025

Občina Radlje ob Dravi
Mariborska cesta 7, 2360 Radlje ob Dravi

1. Uvod

Postopek sprememb in dopolnitev Odloka o kategorizaciji občinskih cest v Občini Radlje ob Dravi (MUV, št. 32/2009, 27/2014, 16/2016, 16/2020 in 22/2021), se je izvedel na podlagi določil Zakona o cestah (Ur. List RS, št. 109/10, 48/12, 36/14-odl. US, 46/15 in 10/18), Uredbe o merilih za kategorizacijo javnih cest (Uradni list RS, št. 49/97, 113/09 in 109/10 – ZCes-1, 132/22 – ZCes-2), Pravilnika o načinu označevanja javnih cest in o evidencah o javnih cestah in objektih na njih (Ur. List RS, št. 49/97, 2/04) in Odloka o občinskih cestah (MUV, št. 17/2024).

Za vse ceste/odseke, ki se predlagajo za kategorizacijo in za zemljišča, ki še niso lastniško urejena (niso javno dobro), so bile pridobljene odstopne izjave oz. druge izjave / sporazumi o urejenem lastništvu s strani vseh lastnikov zemljišč, po katerih potekajo ceste, ki se bodo kategorizirale s to spremembo odloka.

Vse dolžine cest/odsekov so izračunane digitalno – 2D dolžine, v programskem orodju Quantum GIS. Izrisi osi cest/odsekov za novo kategorizirane ali spremenjene poteke cest/odsekov so izvedeni na podlagi ortofoto in lidar podlag.

V skladu z 18. členom Uredbe o merilih za kategorizacijo javnih cest (Uradni list RS, št. 49/97, 113/09 in 109/10 – ZCes-1, 132/22 – ZCes-2) se mora pred obravnavo predloga odloka pridobiti pozitivno mnenje Direkcije Republike Slovenije za infrastrukturo.

Pod točko 2. je v nadaljevanju opisno in grafično prikazan vsak odsek ceste, ki je predmet osnutka odloka o spremembah in dopolnitvah odloka o kategorizaciji občinskih cest v Občini Radlje ob Dravi.

Občina Radlje ob Dravi
Mariborska cesta 7, 2360 Radlje ob Dravi

2. Prikaz sprememb na cestnem omrežju

Javne poti (JP)

A.JP 846043 (Špes – vrtec)

Občina je pri Vrtcu Radlje uredila zasaditev ter postavila ograjo (večnamenski športno-rekreativni park) in fizično prehod ni več možen. Kategorizacija javne poti, ki je namenjena pešcem se kategorizira po drugi poti. Dolžina odseka se je zaradi spremembe spremenila za 32m. Nova dolžina znaša 130m.

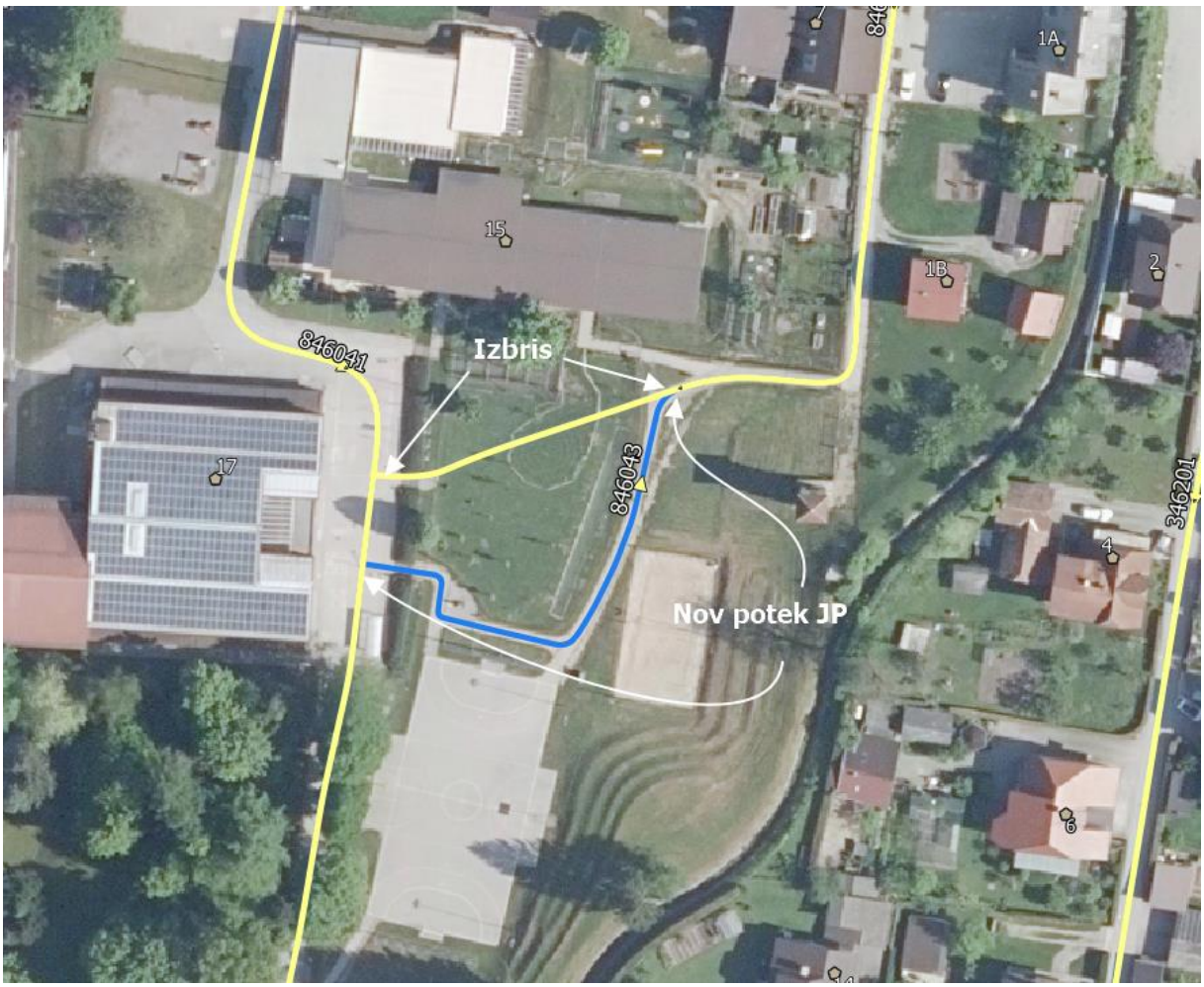

Občina Radlje ob Dravi
Mariborska cesta 7, 2360 Radlje ob Dravi

B. <u>JP 846075 (Odcep LD Remšnik)</u>

Predlaga se kategorizacija nove javne poti oz. odseka v dolžini 151m, ki omogoča dostop stanovanjskim objektom na javno cesto. Modra linija prikazuje potek JP 846075.

Občina Radlje ob Dravi
Mariborska cesta 7, 2360 Radlje ob Dravi

C. JP 846211 (Helbl - Levančič - Vogrin)

Iz odloka o kategorizaciji se izvzame del ceste v dolžini 121m, zaradi nestrinjanja lastnika zemljišča po katerem cesta poteka. Preostala stanovanjska objekta, ki se priključujeta na del ceste, ki je v predlogu za izvzem iz odloka imata v ZK vpisano služnost za dostop do svojih parcel oz. zemljišč. Na spodnji sliki rumena linija prikazuje del javne poti, ki je v predlogu izbrisa iz odloka o kategorizaciji občinskih cest. Nova dolžina JP 846211 znaša 537m.

D. JP 846212 (Helbl – Knez)

Izvede se samo sprememba opisa poteka odseka, ki je prikazan tudi na spodnji sliki.

Občina Radlje ob Dravi
Mariborska cesta 7, 2360 Radlje ob Dravi

E. <u>JP 846213 (Odcep Pečovnik)</u>

Predlaga se kategorizacija nove javne poti oz. odseka v dolžini 58m, ki omogoča dostop stanovanjskim objektom na javno cesto. Modra linija prikazuje potek JP 846213.

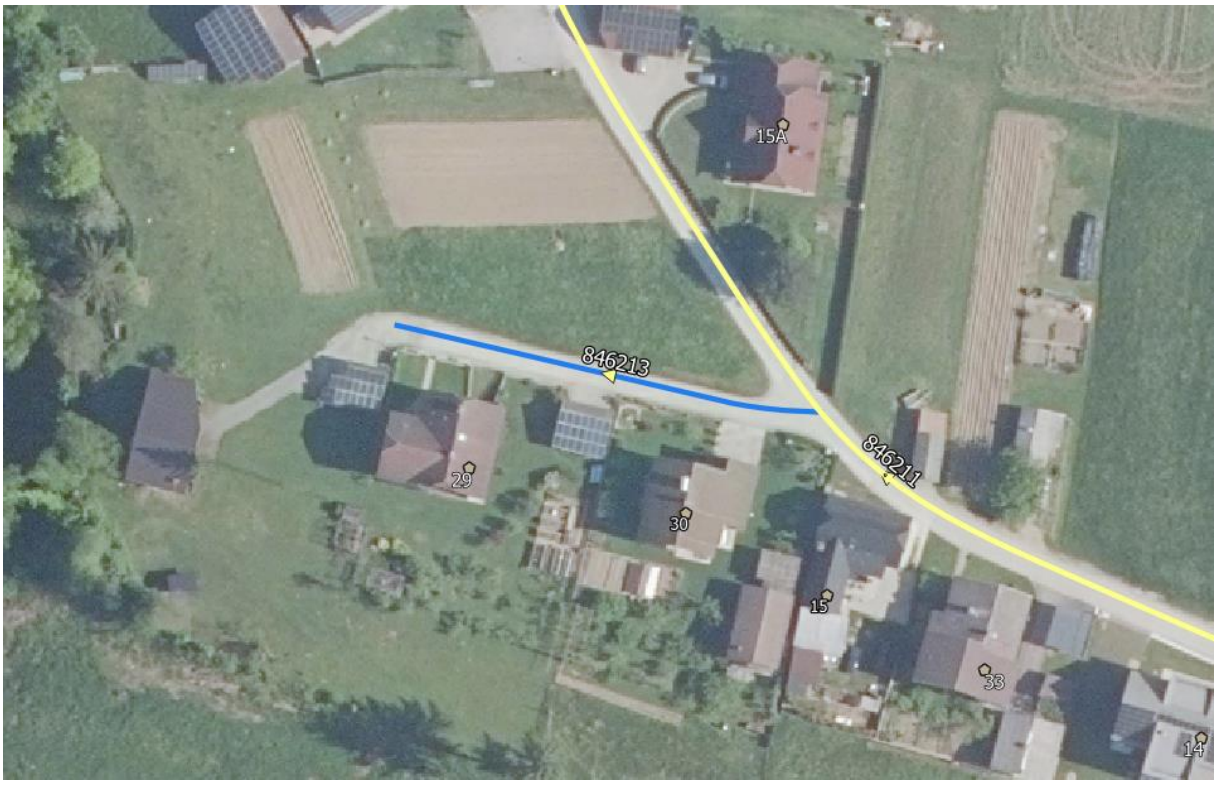

Občina Radlje ob Dravi
Mariborska cesta 7, 2360 Radlje ob Dravi

F. <u>JP 846861 (Odcep Uršnik)</u>

Predlaga se kategorizacija nove javne poti oz. odseka v dolžini 185m, ki omogoča dostop stanovanjskim objektom na javno cesto. Modra linija prikazuje potek JP 846861.

Občina Radlje ob Dravi
Mariborska cesta 7, 2360 Radlje ob Dravi

G. <u>JP 846901 (Partizanska ulica – novo naselje)</u>

Predlaga se kategorizacija nove javne poti oz. odseka v dolžini 155m v območju OPPN RA 50, ki omogoča dostop stanovanjskim objektom na javno cesto. Modra linija prikazuje potek JP 846901.

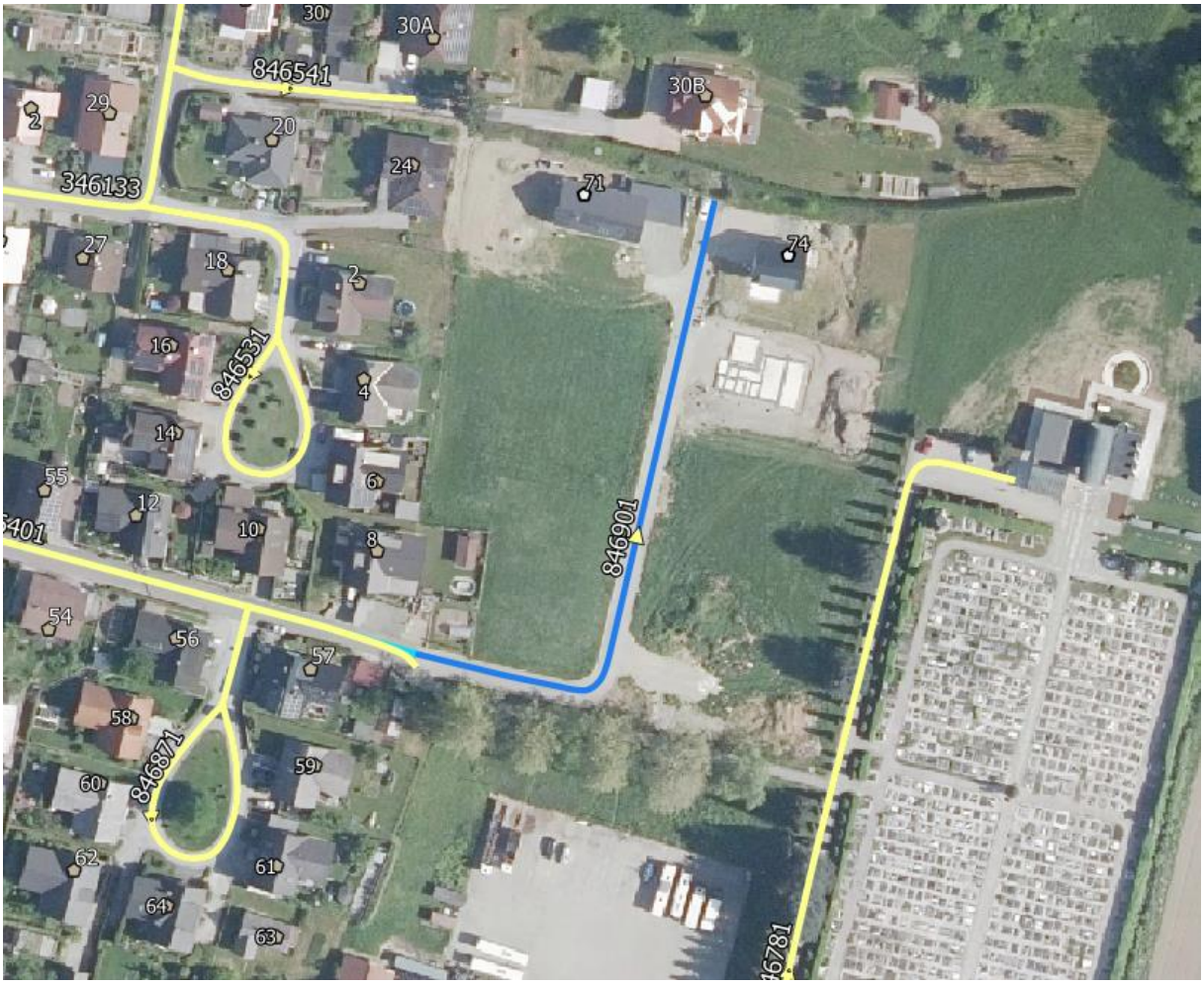

Občina Radlje ob Dravi
Mariborska cesta 7, 2360 Radlje ob Dravi

H. <u>JP 846911 (Odcep Maher MB)</u>

Predlaga se kategorizacija nove javne poti oz. odseka v dolžini 90m, ki omogoča dostop stanovanjskim objektom na javno cesto. Modra linija prikazuje potek JP 846911.



Občina Radlje ob Dravi
Mariborska cesta 7, 2360 Radlje ob Dravi

I. <u>JP 846921 (Odcep Golob - Hafner)</u>

Predlaga se kategorizacija nove javne poti oz. odseka v dolžini 67m, ki omogoča dostop stanovanjskim objektom na javno cesto. Modra linija prikazuje potek JP 846921.

Občina Radlje ob Dravi
Mariborska cesta 7, 2360 Radlje ob Dravi

3. Pregled dolžin občinskih kategoriziranih cest po kategorijah

V spodnji tabeli je prikazano stanje dolžin sprememb in dopolnitev odloka iz leta 2021 (22/21) in osnutka odloka – 2025 (december/25) o spremembah in dopolnitvah odloka o kategorizaciji občinskih cest v Občini Radlje ob Dravi ter prikaz razlike v dolžinah.

Kategorija ceste	Dolžina v m (2021)	Dolžina v m (2025-december)	Razlika v m
Lokalne ceste (LC)	96.140	96.140	0
Zbirne mestne ali zbirne krajevne ceste (LZ)	3.755	3.755	0
Mestne ali krajevne ceste (LK)	5.976	5.976	0
Javne poti (JP)	67.343	67.960	617
Skupaj	**173.214**	**173.831**	**617**

Na podlagi določil 49. člena Zakona o cestah (ZCes-2) (Uradni list RS; št. 132/22, 140/22 – ZSDH-1A, 29/23 in 78/23 – ZUNPEOVE), drugega odstavka 18. člena Uredbe o merilih za kategorizacijo javnih cest (Uradni list RS, št. 49/97, 113/09 in 109/10 – ZCes-1, 132/22 – ZCes-2) in 16. člena Statuta Občine Radlje ob Dravi (MUV; št. 28/16, 35/17, 11/19, 7/25) je Občinski svet Občine Radlje ob Dravi na ……..seji dne….. 2025 sprejel

ODLOK
o spremembah in dopolnitvah Odloka o kategorizaciji občinskih cest v Občini Radlje ob Dravi

1. člen

S tem odlokom se spremeni in dopolnjuje Odlok o kategorizaciji občinskih cest v Občini Radlje ob Dravi (MUV, št. 32/09, 27/14, 16/16, 16/20 in 22/21), v nadaljevanju: Odlok.

2. člen

V 5. členu Odloka se: - spremeni in dopolni kategorizacija javnih poti (JP) tako, da se v seznamu javnih poti (JP) spremenijo naslednje javne poti (JP):

Zap. št.	Številka ceste ali odseka	Začetek ceste ali odseka	Potek ceste	Konec ceste ali odseka	Dolžina ceste ali odseka v občini [m]	Namen uporabe	Preostala dolžina ceste v sosednji občini [m]
6.	846043	O 846041	Špes - vrtec	O 846042	130	P	/
11d.	846075	O 846071	Odcep LD Remšnik	O 846071	151	V	/
25.	846211	C 347010	Helbl - Levančič - Vogrin	Z HŠ 21 D	537	V	/
26.	846212	O 846211	Helbl - Knez	Z HŠ 19	140	V	/
26a.	846213	O 846211	Odcep Pečovnik	Z HŠ 29	58	V	/
110.	846861	C G1-1	Odcep Uršnik	Z HŠ 13	185	V	
111.	846901	C 346400	Partizanska ulica - novo naselje	Z HŠ 74	155	V	/
112.	846911	C 346260	Odcep Maher MB	Z parc. 525/11	90	V	/
113.	846921	C 347090	Odcep Golob - Hafner	Z HŠ 37B	67	V	/

ter spremeni se navedba skupne dolžine javnih poti tako, da se glasi:

»Skupaj: 67.960m«.

3. člen

H kategorizaciji občinskih cest, določenih s tem odlokom, je bilo v skladu z drugim odstavkom 18. člena Uredbe o merilih za kategorizacijo javnih cest (Uradni list RS, št. 49/97, 113/09, 109/10 – ZCes-1 in 132/22 – ZCes-2) pridobljeno pozitivno mnenje Direkcije Republike Slovenije za infrastrukturo št. _____ , z dne _____.

4. člen

Ta odlok začne veljati naslednji dan po objavi v Medobčinskem uradnem vestniku.

Številka:……. ŽUPAN OBČINE

Radlje ob Dravi, dne …… RADLJE OB DRAVI

dr. Alan Bukovnik

Na podlagi prvega odstavka 82. člena Zakona o javnih cestah - UPB1 (Uradni list RS; št. 33/06) in 16. člena Statuta Občine Radlje ob Dravi (Medobčinski uradni vestnik Štajerske in Koroške regije, št. 23/99) je Občinski svet Občine Radlje ob Dravi na 25. seji dne 30. novembra 2009 sprejel

ODLOK
o kategorizaciji občinskih cest v Občini Radlje ob Dravi

1. člen

Ta odlok določa občinske ceste po njihovih kategorijah in namenu uporabe glede na vrsto cestnega prometa, ki ga prevzemajo.

2. člen

Občinske ceste se kategorizirajo na lokalne ceste (s skrajšano oznako LC) in javne poti (s skrajšano oznako JP).

Lokalne ceste v naselju Radlje ob Dravi in v naselju Zgornja Vižinga z uvedenim uličnim sistemom se razvrstijo v naslednje podkategorije:

- na zbirne mestne ceste ali zbirne krajevne ceste (s skrajšano oznako LZ)
- na mestne ceste ali krajevne ceste (s skrajšano oznako LK).

3. člen

Lokalne ceste (LC) med naselji v Občini Radlje ob Dravi in ceste med naselji v Občini Radlje ob Dravi in naselji v sosednjih občinah so:

Zap. št.	Številka ceste ali odseka	Začetek ceste ali odseka	Potek ceste	Konec ceste ali odseka	Dolžina ceste ali odseka v občini [m]	Namen uporabe	Preostala dolžina ceste v sosednji občini [m]
1	274062	774140	Sp. Veber - Juntar - prelaz Radelj	R2-434	9.869	V	1.157 - Muta
2	347011	G1-1	Pohorska c. - Dobrava - R3	R3-704	2.786	V	0
3	347012	R3-704	R3 - 704 - Sp. Vižinga - G1	G1-1	1.416	V	0
4	347021	G1-1	Hmezad - Kričej - Reš - G1	G1-1	2.439	V	0
5	347031	347080	Remšnik - Koležnikov most	347080	1.856	V	0
6	347041	G1-1	G1 - Župank - Ižek - Pavli	347100	2.912	V	0
7	347051	G1-1	Zg. Vižinga - Mori - Obč. Muta	274060	3.808	V	475 - Muta
8	347061	274060	Pernat - Ruš - Obč. Muta	274060	2.529	V	162 - Muta
9	347081	G1-1	Vas - Remšnik	347080	7.509	V	0
10	347082	347080	Remšnik - mejni prehod - Koležnik most - Lakoše	G1-1	12.229	V	1.500 - Podvelka
11	347091	347080	Sp. Vižinga - Dajčman - Bajs	347080	3.754	V	0
12	347101	G1-1	G1 - Grajf - Napečnik - Žohar - R434	R2-434	9.431	V	0
13	347111	R3-704	Vuhred - HE Vuhred	R3-704	4.550	V	5.104 - Podvelka
14	347121	R3-704	Lampreht - lovska koča - Anton	347130	7.404	V	0
15	347131	R3-704	Kažir - šola - Anton	342120	6.268	V	0
16	347141	347120	Anton - Čavk - R3	R3-704	3.783	V	0
17	347151	R3-704	R 704 - Gregel - Cigajnar - Vuhred	347110	12.257	V	0
18	347171	347080	Breznik - Občina Podvelka	319810	1.005	V	520 - Podvelka
				SKUPAJ	**95.805**	**m**	**8.918**

V...vsa vozila

4. člen

Lokalne ceste v naselju Radlje ob Dravi in naselju Zgornja Vižinga z uvedenim uličnim sistemom so:

– zbirne mestne ceste ali zbirne krajevne ceste (LZ)

Zap. št.	Številka ceste ali odseka	Začetek ceste ali odseka	Potek ceste	Konec ceste ali odseka	Dolžina ceste ali odseka v občini [m]	Namen uporabe	Preostala dolžina ceste v sosednji občini [m]
1	346011	G1-1	Partizanska ulica	347040	593	V	0
2	346021	347010	Maistrova ulica - Hmelina - Koroška cesta	G1-1	1.150	V	0
				SKUPAJ	1.743	m	0

V…vsa vozila

– mestne ceste ali krajevne ceste (LK)

Zap. št.	Številka ceste ali odseka	Začetek ceste ali odseka	Potek ceste	Konec ceste ali odseka	Dolžina ceste ali odseka v občini [m]	Namen uporabe	Preostala dolžina ceste v sosednji občini [m]
1	346031	G1-1	Koroška cesta - Hmelina	G1-1	345	V	0
2	346041	G1-1	Pod gradom	G1-1	1.029	V	0
3	346051	346030	Hmelina	346020	94	V	0
4	346061	346020	Hmelina	346030	92	V	0
5	346071	346020	Hmelina	346030	89	V	0
6	346081	346040	Pod gradom	HŠ 22	113	V	0
7	346091	346060	Pod gradom	HŠ 7	143	V	0
8	346121	G1-1	Pod Perkolico	346010	92	V	0
9	346122	346010	Pod Perkolico	347040	478	V	0
10	346131	G1-1	Partizanska ulica	346010	118	V	0
11	346132	346010	Vorančeva ulica	347040	241	V	0
12	346133	347040	Vorančeva ulica	347040	356	V	0
13	346141	346130	Harkova ulica - Javornik - slepa ulica	HŠ 11	161	V	0
14	346151	346180	Pri skali	HŠ 21	196	V	0
15	346171	347060	Pod Perkolico	HŠ 35	95	V	0
16	346181	G1-1	Pri skali	HŠ 18	204	V	0
17	346201	G1-1	Tržna ulica	346020	209	V	0
18	346211	G1-1	Malgajeva ulica	346020	211	V	0
19	346221	346020	Lackova ulica	346460	122	V	0
20	346231	346020	Šarhova ulica	346460	127	V	0
21	346241	346020	Vrtna ulica	346460	133	V	0
22	346251	347010	Maistrova ulica - Mariborska cesta - Obrtniška ulica	346260	433	V	0
23	346261	G1-1	Obrtniška ulica	HŠ 62	523	V	0
24	346271	G1-1	Pokopališčc	POKOPALIŠČE	282	V	0
25	346281	346310	Samostanska ulica	R2-434	502	V	0
26	346291	346280	Samostanska ulica	346290	425	V	0

Zap. št.	Številka ceste ali odseka	Začetek ceste ali odseka	Potek ceste	Konec ceste ali odseka	Dolžina ceste ali odseka v občini [m]	Namen uporabe	Preostala dolžina ceste v sosednji občini [m]
27	346301	342290	Samostanska ulica	HŠ NH	55	V	0
28	346311	347050	Samostanska - Sveti trije kralji - Zgornja Vižinga	347050	865	V	0
29	346312	347050	odcep Samostanska	346310	34	V	0
30	346401	347040	Partizanska ulica	HŠ 8	200	V	0
31	346411	347010	Prisoja	347010	311	V	0
32	346431	G1-1	Koroška cesta	346020	336	V	0
33	346451	346210	Tima - Mariborska cesta	346210	118	V	0
34	346461	346210	Malgajeva - Pohorska cesta	347010	163	V	0
				SKUPAJ	8.895	m	0

V...vsa vozila

5. člen

Javne poti (JP) v naseljih in med naselji so:

Zap. št.	Številka ceste ali odseka	Začetek ceste ali odseka	Potek ceste	Konec ceste ali odseka	Dolžina ceste ali odseka v občini [m]	Namen uporabe	Preostala dolžina ceste v sosednji občini [m]
1	846011	346280	Radeljski jarek - Razdevšek	HŠ 105	1.246	V	0
2	846021	G1-1	G1 - Kreuh	HŠ 7	428	V	0
3	846031	347100	Gauger - Marsel	HŠ NH	255	V	0
4	846041	G1-1	G1 - šola - Hmelina	346020	215	V	0
5	846042	G1-1	G1 - Špes	HŠ 1b	67	V	0
6	846043	846040	Špes - vrtec	846040	98	P	0
7	846051	347020	Vodni zbiralnik - Hauser	347050	655	V	0
8	846052	846050	G1 - Poglič	G1-1	114	V	0
9	846053	347050	Kelemberger - Zlatar	HŠ 48	443	V	0
10	846061	347100	Grajf - Topler	HŠ 34	1.038	V	0
11	846071	347030	Remšnik - Divjak	HŠ 15	3.066	V	178 - Podvelka
12	846081	347090	Dajčman - Kajžar	HŠ 12	1.785	V	1.354 - Podvleka
13	846091	347082	Landfrid - Cigler	HŠ 20	2.197	V	0
14	846101	347080	Koležnik - Korankova žaga	ŽAGA	2.446	V	0
15	846111	R3-704	odcep čuvajnica Vuhred	HŠ 4	42	V	0
16	846121	G1-1	G1 - Hudej - Podrzavnik - Snežič - Tumpl	HŠ 14	1.828	V	0
17	846131	347150	Vuhred - Orlica - Pušnik	319860	6.558	V	1.989 - Ribnica na Pohorju
18	846141	347080	Prelank - Šantl	HŠ 10	1.325	V	0
19	846151	347010	Pažek - Tilk	347010	1.070	V	0
20	846161	346270	pokopališče - Jazbec	HŠ 4	723	V	0
21	846171	347010	odcep Radlje - Dobrava - konfiskat	347010	762	V	0
22	846172	846170	odcep Radlje - Dobrava - konfiskat	KONFISKAT	273	V	0
23	846181	347010	Gašper	R3-704	931	V	0
24	846182	846180	G1 - Rožnik - Radeljsko polje	346250	687	V	0

Zap. št.	Številka ceste ali odseka	Začetek ceste ali odseka	Potek ceste	Konec ceste ali odseka	Dolžina ceste ali odseka v občini [m]	Namen uporabe	Preostala dolžina ceste v sosednji občini [m]
25	846211	347010	Helbl - Levanič - Vogrin	HŠ 21	658	V	0
26	846212	846210	Helbl - Levanič - Vogrin	HŠ 19	140	V	0
27	846221	347010	Helbl - Kobolt	HŠ 9	137	V	0
28	846231	R3-704	R 704 - Sušek - Sp. Vižinga	HŠ 55	69	V	0
29	846241	G1-1	elektrarniško naselje kozji vrh	G1-1	255	V	0
30	846242	846240	elektrarniško naselje Kozji vrh	HŠ 4	197	V	0
31	846251	G1-1	G1 - Šajbler - gostilna - Kunčnik	HŠ 76	133	V	0
32	846252	846250	G1 - Šajbler - gostilna - Kunčnik	HŠ 53	76	V	0
33	846253	846250	G1 - Šajbler - gostilna - Kunčnik	347080	69	V	0
34	846261	347090	Kunčnik - Ladinek	HŠ 74	181	V	0
35	846271	G1-1	Vas - Kozjak	HŠ 30a	95	V	0
36	846272	846270	Vas - Kozjak	HŠ 30	22	V	0
37	846281	G1-1	G1 - Škurnik - Miklavc	HŠ 24	92	V	0
38	846282	846280	G1 - Škurnik - Miklavc	HŠ 21	40	V	0
39	846291	R3-704	Zadružni dom - Žel.postaja Vuhred	ŽELEZ. POSTAJA	340	V	0
40	846301	R3-704	Zadružni dom - Kralj - Pečoler	HŠ 29	505	V	0
41	846311	347110	Zadružni dom - Ponudba	846340	79	V	0
42	846312	846340	Zadružni dom - Ponudba	846300	49	V	0
43	846321	846390	gasilski dom - Kotnik - Gros	846410	222	V	0
44	846331	R3-702	pokopališčc Vuhred	pokopališče	178	V	0
45	846341	R3-704	Zadružni dom - Smolar	HŠ 33	200	V	0
46	846351	R3-702	Hudernik - Pahernik	HŠ 136	148	V	0
47	846361	347110	Novak - Strmšnik	846370	858	V	0
48	846371	347110	Planinšec - železniški prehod	ŽELEZ. PREHOD	188	V	0
49	846381	R3-704	Hudernik - Vajs	HŠ 154	124	V	0
50	846391	846400	gasilski dom - Golob - Torber - Vogrin	HŠ 126	735	V	0
51	846392	846390	gasilski dom - Golob - Torber - Vogrin	HŠ 88	149	V	0
52	846401	347110	Vuhred	C846300	105	V	0
53	846411	347110	Markač - šola	HŠ 148	136	V	0
54	846421	347110	gasilski dom	HŠ 84	104	V	0
55	846431	846420	gasilski dom - Nabernik	HŠ 65	72	V	0
56	846441	R3-704	Markač - Žigon - Pahernik	846350	121	V	0
57	846451	347110	blok 49 - blok 58 Vuhred	846410	102	V	0
58	846461	R3-704	Potočnik - odcep vrtec	846410	179	V	0
59	846471	347010	Odcep Tilk	HŠ 52	216	V	0
60	846481	346120	Pod Perkolico - Krapež	HŠ 27	287	V	0
61	846491	346030	Hmelina	HŠ 1	87	V	0
62	846501	346040	Grajska pot	HŠ 4	61	V	0
63	846511	R2-434	Pod gradom	HŠ 40	88	V	0
64	846521	346101	Ob potoku	HŠ 13	166	V	0
65	846522	846520	Ob potoku	346040	85	V	0
66	846531	346130	Partizanska ulica	HŠ 2	58	V	0

Zap. št.	Številka ceste ali odseka	Začetek ceste ali odseka	Potek ceste	Konec ceste ali odseka	Dolžina ceste ali odseka v občini [m]	Namen uporabe	Preostala dolžina ceste v sosednji občini [m]
67	846541	346130	Razgledna ulica	HŠ 30a	56	V	0
68	846551	G1-1	G1 - Stroj - Gradbeno podjetje - Mariborska c.	346250	209	V	0
69	846561	G1-1	Koroška cesta	HŠ 49	83	V	0
70	846572	346310	Koroška cesta	347050	489	V	0
71	846581	G1-1	G1 - Glasbena šola - Koroška cesta	HŠ 16	102	V	0
72	846592	346020	Hmelina	POTOK	120	V	0
73	846593	346430	Ješovnik	G1-1	117	V	0
74	846601	346290	Samostanska ulica	HŠ NH	38	V	0
75	846611	846010	Sveti Trije Kralji	HŠ 35	2.761	V	0
76	846631	347140	Stramec - Razbornik	R3-704	217	V	0
77	846641	347080	Tišler - Grajf	347100	6.584	V	0
78	846661	347140	Čavk - Peruš	HŠ 141	5.932	V	0
79	846671	G1-1	G1 - Sušek	HŠ 34	4.481	V	0
80	846681	347080	odcep Urban	gozdna cesta	459	V	0
				SKUPAJ	**57.706**	**m**	**3.521**

V…vsa vozila
P…pešpot

6. člen

H kategorizaciji občinskih cest, določenih s tem odlokom, je bilo v skladu z določbo 17. člena Uredbe o merilih za kategorizacijo javnih cest (Uradni list RS, št. 49/97) pridobljeno pozitivno mnenje Direkcije Republike Slovenije za ceste šifra 37162-3/2008 z dne 26.6.2008 ter 37162-3/2009 z dne 22.7.2009.

7. člen

Z dnem uveljavitve tega odloka preneha veljati odlok o kategorizaciji občinskih cest (in kolesarskih poti) v Občini Radlje ob Dravi (Medobčinski uradni vestnik Štajerske in Koroške regije, št. 26/98) ter Odlok o spremembah in dopolnitvah odloka o kategorizaciji občinskih cest (in kolesarskih poti) v Občini Radlje ob Dravi (Medobčinski uradni vestnik Štajerske in Koroške regije, št. 16/00).

8. člen

Ta odlok začne veljati naslednji dan po objavi v Medobčinskem uradnem vestniku Štajerske in Koroške regije.

Številka: 0007-0003/2007-10
Datum: 30. november 2009

Župan Občine Radlje ob Dravi
Alan Bukovnik, dipl. upr. org., s. r.

Na podlagi 103. člena Zakona o cestah (Uradni list RS, št. 109/10, 48/12), Sklepa o prenosu delov državnih cest med občinske ceste (Uradni list RS, št. 102/2012), 29. in 65. člena Zakona o lokalni samoupravi (Uradni list RS, št. 94/2007 – ZLS-UPB2, 27/2008 – odl. US in 76/2008 – ZLS-O) in 16. člena Statuta Občine Radlje ob Dravi (MUV, št. 25/2006) je Občinski svet Občine Radlje ob Dravi na 3. seji dne 15. decembra 2014 sprejel

ODLOK
o spremembah in dopolnitvah Odloka o kategorizaciji občinskih cest v Občini Radlje ob Dravi

1. člen

S tem odlokom se spremeni in dopolnjuje Odlok o kategorizaciji občinskih cest v Občini Radlje ob Dravi (MUV, št. 32/09), v nadaljevanju: Odlok.

2. člen

V 3. členu Odloka se spremeni kategorizacija lokalnih cest (LC) tako, da se v seznamu lokalnih cest (LC) spremenijo naslednje lokalne ceste (LC):

Zap. št.	Številka ceste ali odseka	Začetek ceste ali odseka	Potek ceste	Konec ceste ali odseka	Dolžina ceste ali odseka v občini [m]	Namen uporabe	Preostala dolžina ceste v sosednji občini [m]
2	347011	346100	Pohorska c. - Dobrava - R3	R3-704	2.786	V	0
6	347041	346100	Župank - Ižek - Pavli	347100	2.912	V	0
7	347051	R2-434	Zg. Vižinga - Mori - Obč. Muta	274060	3.808	V	475 - Muta
15	347131	R3-704	Kažir – šola - Anton	347120	6.268	V	0

3. člen

V 4. členu Odloka se spremeni in dopolni kategorizacija zbirnih mestnih cest ali zbirnih krajevnih cest (LZ) tako, da se v seznamu zbirnih mestnih cest ali zbirnih krajevnih cest (LZ) spremenijo in dodajo naslednje zbirne mestne ceste ali zbirne krajevne ceste (LZ):

Zap. št.	Številka ceste ali odseka	Začetek ceste ali odseka	Potek ceste	Konec ceste ali odseka	Dolžina ceste ali odseka v občini [m]	Namen uporabe	Preostala dolžina ceste v sosednji občini [m]
1	346011	346100	Partizanska ulica	347040	593	V	0
2	346021	346100	Maistrova ulica - Hmelina	G1-1	198	V	0
3	346101	R2-434	Koroška – Mariborska cesta	G1-1	2.000	V	0
4	346111	347010	Hmelina – Koroška cesta	346100	964	V	0

ter spremeni se navedba skupne dolžine zbirnih mestnih cest ali zbirnih krajevnih cest tako, da se glasi: »Skupaj: 3.755 m«.

4. člen

V 4. členu Odloka se: - spremeni in dopolni kategorizacija mestnih cest ali krajevnih cest (LK) tako, da se v seznamu mestnih cest ali krajevnih cest (LK) spremenijo in dodajo naslednje mestne ceste ali krajevne ceste (LK):

Zap. št.	Številka ceste ali odseka	Začetek ceste ali odseka	Potek ceste	Konec ceste ali odseka	Dolžina ceste ali odseka v občini [m]	Namen uporabe	Preostala dolžina ceste v sosednji občini [m]
1	346031	346100	Koroška cesta - Hmelina	346110	259	V	0
2	346041	346100	Pod gradom	346100	1.029	V	0
4	346061	346110	Hmelina	346030	92	V	0
5	346071	346110	Hmelina	346030	89	V	0
8	346121	346100	Pod Perkolico	346010	92	V	0
10	346131	346100	Partizanska ulica	346010	118	V	0
17	346201	346100	Tržna ulica	346110	209	V	0
18	346211	346100	Malgajeva ulica	346110	211	V	0
19	346221	346110	Lackova ulica	346460	122	V	0
20	346231	346110	Šarhova ulica	346460	127	V	0
21	346241	346110	Vrtna ulica	346460	133	V	0
23	346261	346100	Obrtniška ulica	HŠ 62	523	V	0
25	346281	346310	Samostanska ulica	R2-434	499	V	0
28	346311	347050	Samostanska - Sveti trije kralji	346280	372	V	0
32	346431	R2-434	Koroška cesta	346020	336	V	0

- spremeni kategorizacija mestnih cest ali krajevnih cest (LK), da se iz seznama mestnih cest ali krajevnih cest (LK) izvzamejo naslednje mestne ceste ali krajevne ceste (LK):

Zap. št.	Številka ceste ali odseka	Začetek ceste ali odseka	Potek ceste	Konec ceste ali odseka	Dolžina ceste ali odseka v občini [m]	Namen uporabe	Preostala dolžina ceste v sosednji občini [m]
3	346051	346030	Hmelina	346020	94	V	0
6	346081	346040	Pod gradom	HŠ 22	113	V	0
7	346091	346060	Pod gradom	HŠ 7	143	V	0
13	346141	346130	Harkova ulica - Javornik - slepa ulica	HŠ 11	161	V	0
14	346151	346180	Pri skali	HŠ 21	196	V	0
15	346171	347060	Pod Perkolico	HŠ 35	95	V	0
16	346181	G1-1	Pri skali	HŠ 18	204	V	0
24	346271	G1-1	Pokopališče	POKOPALIŠČE	282	V	0
26	346291	346280	Samostanska ulica	346290	425	V	0
27	346301	342290	Samostanska ulica	HŠ NH	55	V	0
29	346312	347050	odcep Samostanska	346310	34	V	0
31	346411	347010	Prisoja	347010	311	V	0
33	346451	346210	Tima - Mariborska cesta	346210	118	V	0

ter spremeni se navedba skupne dolžine mestnih cest ali krajevnih cest tako, da se glasi:

»Skupaj: 6.082 m«.

5. člen

V 5. členu Odloka se: - spremeni in dopolni kategorizacija javnih poti (JP) tako, da se v seznamu javnih poti (JP) spremenijo in dodajo naslednje javne poti (JP):

Zap. št.	Številka ceste ali odseka	Začetek ceste ali odseka	Potek ceste	Konec ceste ali odseka	Dolžina ceste ali odseka v občini [m]	Namen uporabe	Preostala dolžina ceste v sosednji občini [m]
4	846041	346100	Šola - Hmelina	346110	215	V	0
5	846042	346100	Špes	HŠ 1b	67	V	0
18	846141	347080	Prelank - Šantl	HŠ 10	1354	V	0
19	846151	347010	Industrijska cona 2 - Pažek - Tilk	HŠ 27	771	V	0
20	846161	846780	pokopališče - Jazbec	HŠ 4	723	V	0
50	846391	846420	Gasilski dom - Golob - Torber - Vogrin	HŠ 126	735	V	0
54	846421	347110	Gasilski dom – odcep vlečnica Vuhred	VLEČ-NICA	284	V	0
64	846521	346010	Ob potoku	HŠ 13	166	V	0
68	846551	346100	Stroj - Gradbeno podjetje - Mariborska c.	346250	209	V	0
69	846561	346100	Koroška cesta	HŠ 49	83	V	0
70	846572	846600	Koroška cesta	347050	489	V	0
71	846581	346100	Glasbena šola - Koroška cesta	HŠ 16	102	V	0
73	846593	346430	Ješovnik	R2-434	117	V	0
74	846601	346310	Sveti trije kralji – Zgornja Vižinga	347050	496	V	0
81	846621	346110	Odcep IImelina - Matjaž	HŠ 6	80	V	0
82	846651	R3-704	Industrijska cona 2	846150	508	V	0
83	846691	346110	Odcep novi stadion	HŠ 50	125	V	0
84	846701	R3-704	Odcep MPIK 2	HŠ 44	321	V	0
85	846711	346430	Ulica pri domu starostnikov	346100	102	V	0
86	846721	347040	Mariborska ulica	HŠ 29	90	V	0
87	846731	346250	Industrijska ulica	Indu-strijska cona	100	V	0
88	846741	346020	Novo naselje Hmelina	346110	197	V	0
89	846742	846741	Novo naselje Hmelina	846741	238	V	0
90	846751	346280	Samostanska ulica	846750	425	V	0
91	846752	846750	Samostanska ulica	HŠ NH	55	V	0
92	846753	846750	Samostanska ulica	HŠ NH	38	V	0
93	846761	346210	Tima - Mariborska cesta	346210	122	V	0
94	846771	347010	Prisoja	347010	311	V	0
95	846781	346100	Pokopališče	POKO-PALI-ŠČE	282	V	0
96	846791	347040	Pod Perkolico	HŠ 35	95	V	0
97	846801	346040	Pod gradom	HŠ 22	113	V	0
98	846811	346040	Pod gradom	HŠ 7	143	V	0
99	846821	346130	Harkova ulica - Javornik - slepa ulica	HŠ 11	161	V	0
100	846831	346100	Pri skali	HŠ 18	204	V	0
101	846832	846830	Pri skali	HŠ 21	196	V	0
102	846191	347050	Odcep Samostanska	346310	34	V	0
103	846841	347050	Odcep Morn - Napotnik	HŠ 43	858	V	0
104	846851	347010	Obrtna cona Sp. Vižinga	846850	425	V	0

- spremeni kategorizacija javnih poti (JP) tako, da se iz seznama javnih poti (JP) izvzamejo naslednje javne poti (JP):

Zap. št.	Številka ceste ali odseka	Začetek ceste ali odseka	Potek ceste	Konec ceste ali odseka	Dolžina ceste ali odseka v občini [m]	Namen uporabe	Preostala dolžina ceste v sosednji občini [m]
24	846182	846180	G1 – Rožnik – Radeljsko polje	346250	687	V	0
72	846592	346020	Hmelina	POTOK	120	V	0

ter spremeni se navedba skupne dolžine javnih poti tako, da se glasi:

»Skupaj: 62.490 m«.

6. člen

H kategorizaciji občinskih cest, določenih s tem odlokom, je bilo v skladu z določbo 18. člena Uredbe o merilih za kategorizacijo javnih cest (Uradni list RS, št. 49/97, 113/09) pridobljeno pozitivno mnenje Direkcije Republike Slovenije za ceste št. 37162-3/2014 z dne 22.10.2014.

7. člen

Ta odlok začne veljati naslednji dan po objavi v Medobčinskem uradnem vestniku.

Številka: 007-0006/2013-14 Občina Radlje ob Dravi
Datum: 15. december 2014 mag. Alan Bukovnik, župan, s.p.

Na podlagi določil Zakona o cestah (Uradni list RS; št. 109/10, 48/12), in 16. člena Statuta Občine Radlje ob Dravi (MUV; št. 26/2006, 20/2015) je Občinski svet Občine Radlje ob Dravi na 14. redni seji dne 8. avgusta 2016 sprejel

ODLOK
o spremembah in dopolnitvah Odloka o kategorizaciji občinskih cest v Občini Radlje ob Dravi

1. člen

S tem odlokom se spremeni in dopolnjuje Odlok o kategorizaciji občinskih cest v Občini Radlje ob Dravi (MUV, št. 32/09, 27/14), v nadaljevanju: Odlok.

2. člen

V 3. členu Odloka se spremeni kategorizacija lokalnih cest (LC) tako, da se v seznamu lokalnih cest (LC) spremenijo naslednje lokalne ceste (LC):

Zap. št.	Številka ceste ali odseka	Začetek ceste ali odseka	Potek ceste	Konec ceste ali odseka	Dolžina ceste ali odseka v občini [m]	Namen uporabe	Preostala dolžina ceste v sosednji občini [m]
11	347091	347080	Sp. Vižinga – Dajčman - Bajs	347080	3794	V	/

ter spremeni se navedba skupne dolžine lokalnih cest tako, da se glasi:

»Skupaj: 95.845 m«.

3. člen

V 5. členu Odloka se: - spremeni in dopolni kategorizacija javnih poti (JP) tako, da se v seznamu javnih poti (JP) spremenijo naslednje javne poti (JP):

Zap. št.	Številka ceste ali odseka	Začetek ceste ali odseka	Potek ceste	Konec ceste ali odseka	Dolžina ceste ali odseka v občini [m]	Namen uporabe	Preostala dolžina ceste v sosednji občini [m]
58	846461	846410	Potočnik – odcep vrtec	HŠ 117	170	V	/
82	846651	R3-704	Industrijska cona 2 - Pažek	HŠ 27	645	V	/

- spremeni kategorizacija javnih poti (JP) tako, da se iz seznama javnih poti (JP) izvzamejo naslednje javne poti (JP):

Zap. št.	Številka ceste ali odseka	Začetek ceste ali odseka	Potek ceste	Konec ceste ali odseka	Dolžina ceste ali odseka v občini [m]	Namen uporabe	Preostala dolžina ceste v sosednji občini [m]
19	846151	347010	Industrijska cona 2 – Pažek - Tilk	HŠ 27	771	V	/
73	846593	346430	Ješovnik	R2-434	117	V	/
94	846771	347010	Prisoja	347010	311	V	/

ter spremeni se navedba skupne dolžine javnih poti tako, da se glasi:

»Skupaj: 61.419 m«.

4. člen

H kategorizaciji občinskih cest, določenih s tem odlokom, je bilo v skladu z določbo 18. člena Uredbe o merilih za kategorizacijo javnih cest (Uradni list RS, št. 49/97, 113/09) pridobljeno pozitivno mnenje Direkcije Republike Slovenije za ceste št. 37162-3/2016-140 (507) z dne 24.6.2016 in 37162-3/2016-142 (507), z dne 1.7.2016.

5. člen

Ta odlok začne veljati naslednji dan po objavi v Medobčinskem uradnem vestniku.

Številka: 007-0002/2016-09
Datum: 8. avgust 2016

Župan
Občine Radlje ob Dravi
mag. Alan Bukovnik, s.r.

Na podlagi določil Zakona o cestah (Uradni list RS; 109/2010, 48/2012, 46/15 in 10/18) in 16. člena Statuta Občine Radlje ob Dravi (MUV; št. 28/2016, 35/2017, 11/2019) je Občinski svet Občine Radlje ob Dravi na 10. seji dne 27. januarja 2020 sprejel

ODLOK
o spremembah in dopolnitvah Odloka o kategorizaciji občinskih cest v občini Radlje ob Dravi

1. člen

S tem odlokom se spremeni in dopolnjuje Odlok o kategorizaciji občinskih cest v Občini Radlje ob Dravi (MUV, št. 32/09, 27/14, 16/16), v nadaljevanju: Odlok.

2. člen

V 5. členu Odloka se: - spremeni in dopolni kategorizacija javnih poti (JP) tako, da se v seznamu javnih poti (JP) spremenijo naslednje javne poti (JP):

Zap. št.	Številka ceste ali odseka	Začetek ceste ali odseka	Potek ceste	Konec ceste ali odseka	Dolžina ceste ali odseka v občini [m]	Namen uporabe	Preostala dolžina ceste v sosednji občini [m]
11a	846072	846070	Odcep Šola Remšnik	HŠ 5	60	V	/
11b	846073	846070	Odcep večstanovanjski objekt Remšnik	HŠ 51	117	V	/
16	846121	G1-1	G1- Hudej - Podrzavnik - Snežič - Tumpl	HŠ 14	1.834	V	/
16a	846122	846120	Hudej - Podrzavnik	HŠ 2	260	V	/
27a	846222	846220	Helbl - Krautberger	HŠ 25D	68	V	/
56	846441	R3-704	Markač - Žigon	HŠ 3A	62	V	
60a	846482	846480	Krapež - Tomažič	HŠ 20	54	V	/
66	846531	346130	Krožišče Razgledna ulica	HŠ 2	135	V	/
73	846591	347040	Odcep Lukner	HŠ 21	120	V	/
96	846791	347040	Pod Perkolico	HŠ 35	87	V	/
105	846201	347080	Kojzekov most - Požek	HŠ 14	2.835	V	/
107	846871	346400	Krožišče Partizanska ulica	HŠ 57	110	V	/
108	846881	347080	Tomažič - Kajzer	347080	543	V	/
109	846891	347010	Igrišče Havaji	Igrišče	117	V	/

ter spremeni se navedba skupne dolžine javnih poti tako, da se glasi:

»Skupaj: 65.719m«.

3. člen

H kategorizaciji občinskih cest, določenih s tem odlokom, je bilo v skladu z določbo 18. člena Uredbe o merilih za kategorizacijo javnih cest (Uradni list RS, št. 49/97, 113/09) pridobljeno pozitivno mnenje Direkcije Republike Slovenije za infrastrukturo št. 37162-3/2020-59 (507), z dne 10.3.2020.

4. člen

Ta odlok začne veljati naslednji dan po objavi v Medobčinskem uradnem vestniku.

Številka: 007-0012/2019
Datum: 13. marec 2020

Župan Občine Radlje ob Dravi
mag. Alan Bukovnik, s.r.

Na podlagi določil Zakona o cestah (Uradni list RS; št. 109/10, 48/12, 36/14-odl. US, 46/15 in 10/18) in 16. člena Statuta Občine Radlje ob Dravi (MUV; št. 28/2016, 35/2017, 11/2019) je Občinski svet Občine Radlje ob Dravi na svoji 18. redni seji dne 27. septembra 2021 sprejel

ODLOK
o spremembah in dopolnitvah Odloka o kategorizaciji občinskih cest v občini Radlje ob Dravi

1. člen

S tem odlokom se spremeni in dopolnjuje Odlok o kategorizaciji občinskih cest v Občini Radlje ob Dravi (MUV, št. 32/09, 27/14, 16/16 in 16/20), v nadaljevanju: Odlok.

2. člen

V 3. členu Odloka se spremeni in dopolni kategorizacija lokalnih cest (LC) tako, da se v seznamu lokalnih cest (LC) spremenijo naslednje naslednje lokalne ceste (LC):

Zap. št.	Številka ceste ali odseka	Začetek ceste ali odseka	Potek odseka	Konec ceste ali odseka	Dolžina ceste ali odseka v občini [m]	Namen uporabe	Preostala dolžina ceste v sosednji občini [m]
1.	274062	C G1-1	Sp. Veber - Juntar - prelaz Radelj	C R2-434	9.989	V	1.157-Muta
3.	347012	C R3-704	R3-704 - Sp. Vižinga - G1	C G1-1	1.409	V	
4.	347021	C G1-1	Hmezad - Kričej - Reš - G1	C G1-1	2.431	V	
5.	347031	C 347080	Remšnik - Koležnikov most - Lakoše	C 347080	1.859	V	
6.	347041	C 346100	Župank - Ižek - Pavli	C 347100	2.953	V	
7.	347051	C R2-434	Zg. Vižinga - Mori - Obč. Muta	C 274060	3.794	V	475-Muta
8.	347061	C 274060	Pernat - Ruš - Obč. Muta	C 274060	2.601	V	162-Muta
9.	347081	C G1-1	Vas - Remšnik	C 347080	7.486	V	
10.	347082	C 347080	Remšnik - mejni prehod - Koležnik most - Lakoše	C G1-1	12.220	V	1.491-Podvelka
11.	347091	C 347080	Sp. Vižinga - Dajčman - Bajs	C 347080	3.788	V	
12.	347101	C G1-1	G1 - Grajf - Napečnik - Žohar - R434	C R2-434	9.535	V	
13.	347111	C R3-704	Vuhred - HE Vuhred	C R3-704	4.491	V	5.123-Podvelka
14.	347121	C R3-704	Lampreht - lovska koča - Anton	C 347130	7.431	V	
15.	347131	C R3-704	Kažir - šola - Anton	C 347120	6.283	V	
16.	347141	C 347120	Anton - Čavk - R3	C R3-704	3.789	V	
17.	347151	C R3-704	R 704 - Gregel - Cigajnar - Vuhred	C 347110	12.295	V	
18.	347171	C 347080	Breznik - Občina Podvelka	C 319810	1.000	V	521-Podvelka

ter spremeni se navedba skupne dolžine lokalnih cest tako, da se glasi:
»Skupaj: 96.140m«.

3. člen

V 4. členu Odloka se spremeni in dopolni kategorizacija mestnih cest ali krajevnih cest (LK) tako, da se v seznamu mestnih cest ali krajevnih cest (LK):

- spremenijo in dodajo naslednje mestne ceste ali krajevne ceste (LK):

Zap. št.	Številka ceste ali odseka	Začetek ceste ali odseka	Potek odseka	Konec ceste ali odseka	Dolžina ceste ali odseka v občini [m]	Namen uporabe	Preostala dolžina ceste v sosednji občini [m]
2.	346041	C 346100	Pod gradom	C 346100	1.030	V	/
8.	346121	C 346010	Pod Perkolico	C 347040	478	V	/
22.	346251	C 347010	Maistrova ulica-Obrtniška ulica	Z HŠ 2D	307	V	/
23.	346261	C 346100	Obrtniška ulica	Z HŠ 62	532	V	/
23a.	346262	O 346262	Obrtniška ulica – G1-1	C G1-1	104	V	/
25.	346281	C 346310	Samostanska ulica	C R2-434	497	V	/
28.	346311	C 347050	Samostanska - Sveti trije kralji	C 346280	373	V	/

- iz seznama izvzamejo naslednje mestne ceste ali krajevne ceste (LK):

Zap. št.	Številka ceste ali odseka	Začetek ceste ali odseka	Potek odseka	Konec ceste ali odseka	Dolžina ceste ali odseka v občini [m]	Namen uporabe	Preostala dolžina ceste v sosednji občini [m]
9.	346122	C 346010	Pod Perkolico	C 3467070	478	V	/

ter spremeni se navedba skupne dolžine zbirnih mestnih cest ali zbirnih krajevnih cest, da se glasi: »Skupaj: 5.976m«.

4. člen

V 5. členu Odloka se: - spremeni in dopolni kategorizacija javnih poti (JP) tako, da se v seznamu javnih poti (JP) spremenijo naslednje javne poti (JP):

Zap. št.	Številka ceste ali odseka	Začetek ceste ali odseka	Potek odseka	Konec ceste ali odseka	Dolžina ceste ali odseka v občini [m]	Namen uporabe	Preostala dolžina ceste v sosednji občini [m]
1.	846011	C 346280	Radeljski jarek - Razdevšek	Z HŠ 105	1.248	V	/
11.	846071	C 347030	Remšnik - Divjak	Z HŠ 15	3.080	V	170-Podvelka
11c.	846074	O 846071	Remšnik - odcep Šantl	Z HŠ 50	123	V	/
12.	846081	C 347090	Dajčman - Kajžar	Z HŠ 36	1.792	V	1.345-Podvelka
13.	846091	O 347082	Landfrid - Cigler	Z HŠ 20	2.199	V	/
14.	846101	C 347080	Koležnik - Korankova žaga	Z ŽAGA	2.388	V	/
15.	846111	C R3-704	odcep čuvajnica Vuhred	Z HŠ 5	46	V	/
17.	846131	C 347150	Vuhred - Orlica - Pušnik	C 319860	6.531	V	1.993-Ribnica na Pohorju
18a.	846142	O 846141	Otič - Petelin	Z HŠ 4	475	V	/
19.	846151	C G1-1	Kolar-Ribič	Z HŠ 27	633	V	/
21.	846171	C 347010	odcep Radlje - Dobrava - konfiskat	C 347010	759	V	/
31.	846251	C 347080	Šajbler - gostilna - Kunčnik	Z HŠ 76	127	V	/

Zap. št.	Številka ceste ali odseka	Začetek ceste ali odseka	Potek odseka	Konec ceste ali odseka	Dolžina ceste ali odseka v občini [m]	Namen uporabe	Preostala dolžina ceste v sosednji občini [m]
33.	846253	O 846251	Vas – odcep Pekarna	Z HŠ 32	30	V	/
45.	846341	C R3-704	Zadružni dom - Smolar	Z HŠ 33	217	V	/
48.	846371	C 347110	Planinšec - železniški prehod	Z ŽELEZ. PREHOD	186	V	/
51.	846392	C 846390	Gasilski dom - Golob – Torber - Vogrin	Z HŠ 88	168	V	/
54a.	846422	O 846421	Gasilski dom - Gosak	Z HŠ 82	96	V	/
69.	846561	C 346100	Koroška cesta	Z HŠ 49	55	V	/
70.	846571	C 846600	Koroška cesta	C 347050	486	V	/
75.	846611	C 846010	Sveti Trije Kralji	Z HŠ 35	2.783	V	/
77.	846641	C 347080	Tišler - Grajf	C 347100	6.555	V	/
78.	846661	C 347140	Čavk - Peruš	Z HŠ 141	5.939	V	/
79.	846671	C G1-1	G1 - Sušek	Z HŠ 34	4.477	V	/
87.	846731	C 346260	Industrijska ulica	Z Industrijska ulica.	134	V	/
90.	846751	C 346280	Samostanska ulica	C 846750	427	V	/
102.	846191	C 347050	odcep Samostanska	C 346310	35	V	/
105a.	846202	O 846201	Herk-odcep Novakova koča	Z gozdna	237	V	/
106.	846771	C 346100	Odcep Cerkveni trg	Z HŠ 7	38	V	/

- iz seznama izvzamejo naslednje javne poti (JP):

Zap. št.	Številka ceste ali odseka	Začetek ceste ali odseka	Potek odseka	Konec ceste ali odseka	Dolžina ceste ali odseka v občini [m]	Namen uporabe	Preostala dolžina ceste v sosednji občini [m]
70.	846572	C 846600	Koroška cesta	C 347050	486	V	/

ter spremeni se navedba skupne dolžine javnih poti tako, da se glasi:
»Skupaj: 67.343m«.

5. člen

H kategorizaciji občinskih cest, določenih s tem odlokom, je bilo v skladu z določbo 18. člena Uredbe o merilih za kategorizacijo javnih cest (Uradni list RS, št. 49/97, 113/09 in 109/10 – ZCes-1) pridobljeno pozitivno mnenje Direkcije Republike Slovenije za infrastrukturo št. 37162-3/2021-451 (509) z dne 10.9.2021.

6. člen

Ta odlok začne veljati naslednji dan po objavi v Medobčinskem uradnem vestniku.

Župan
Občine Radlje ob Dravi
mag Alana Bukovnik, s. r.

Številka: 007-0009/2021-09
Datum: 27. september 2021

ODSEK	Cesta	Kategorija	Opis potek	Zacetek	Konec	SosedObc	SosedDol	Dolžina 2021	Dolžina 2025	razlika	Opis sprememb oz. dopolnitev
346011	346010	LZ	Partizanska ulica	C 346100	C 347040		0	593	593	0	
346021	346020	LZ	Maistrova ulica - Hmelina	C 346100	C G1-1		0	198	198	0	
346101	346100	LZ	Koroška - Mariborska cesta	C R2-434	C G1-1		0	2.000	2.000	0	
346111	346110	LZ	Hmelina - Koroška cesta	C 347010	C 346100		0	964	964	0	
			SKUPAJ LZ					**3.755**	**3.755**	**0**	
346031	346030	LK	Koroška cesta - Hmelina	C 346100	C 346110		0	259	259	0	
346041	346040	LK	Pod gradom	C 346100	C 346100		0	1.030	1.030	0	
346061	346060	LK	Hmelina	C 346110	C 346030		0	92	92	0	
346071	346070	LK	Hmeilina	C 346110	C 346030		0	89	89	0	
346121	346120	LK	Pod Perkolico	C 346100	C 346010		0	0	0	0	
346121	346120	LK	Pod Perkolico	C 346010	C 347040		0	478	478	0	
346131	346130	LK	Partizanska ulica	C 346100	C 346010		0	118	118	0	
346132	346130	LK	Vorančeva ulica	C 346010	C 347040		0	241	241	0	
346133	346130	LK	Vorančeva ulica	C 347040	C 347040		0	356	356	0	
346201	346200	LK	Tržna ulica	C 346100	C 346110		0	209	209	0	
346211	346210	LK	Malgajeva ulica	C 346100	C 346110		0	211	211	0	
346221	346220	LK	Lackova ulica	C 346110	C 346460		0	122	122	0	
346231	346230	LK	Šarhova ulica	C 346110	C 346460		0	127	127	0	
346241	346240	LK	Vrtna ulica	C 346110	C 346060		0	133	133	0	
346251	346250	LK	Maistrova ulica - Mariborska cesta - Obrtniška ulica	Z HŠ 2D	C 346260		0	307	307	0	
346261	346260	LK	Obrtniška ulica	C 346100	Z HŠ 62		0	532	532	0	
346262	346260	LK	Obrtniška ulica - G1-1	O 346261	C G1-1		0	104	104	0	
346281	346280	LK	Samostanska ulica	C 346310	C R2-434		0	497	497	0	
346401	346400	LK	Partizanska ulica	C 347040	Z HŠ 8		0	200	200	0	
346431	346430	LK	Koroška cesta	C R2-434	C 346020		0	336	336	0	
346461	346460	LK	Malgajeva - Pohorska cesta	C 346210	C 347010		0	163	163	0	
346311	346310	LK	Samostanska - Sveti trije kralji	C 347050	C 346280		0	372	372	0	
			SKUPAJ LK					**5.976**	**5.976**	**0**	
274062	274060	LC	Sp. Veber - Juntar - prelaz Radelj	C G1-1	C R2-434	Muta	1157	9.989	9.989	0	
347011	347010	LC	Pohorska c. - Dobrava - R3	C 346100	C R3-704		0	2.786	2.786	0	
347012	347010	LC	R3-704 - Sp. Vižinga - G1	C R3-704	C G1-1		0	1.409	1.409	0	
347021	347020	LC	Hmezad - Kričej - Reš - G1	C G1-1	C G1-1		0	2.431	2.431	0	
347031	347030	LC	Remšnik - Koležnikov most - Lakoše	C 347080	C 347080		0	1.859	1.859	0	
347041	347040	LC	Župank - Ižek - Pavli	C 346100	C 347100		0	2.953	2.953	0	
347051	347050	LC	Zg. Vižinga - Mori - Obč. Muta	C R2-434	C 274060	Muta	475	3.794	3.794	0	
347061	347060	LC	Pernat - Ruš - Obč. Muta	C 274060	C 274060	Muta	162	2.601	2.601	0	
347081	347080	LC	Vas - Remšnik	C G1-1	C 347080		0	7.486	7.486	0	
347082	347080	LC	Remšnik - mejni prehod - Koležnik most - Lakoše	C 347080	C G1-1	Podvelka	1491	12.220	12.220	0	
347091	347090	LC	Sp. Vižinga - Dajčman - Bajs	C 347080	C 347080		0	3.788	3.788	0	
347101	347100	LC	G1 - Grajf - Napečnik - Žohar - R434	C G1-1	C R2-434		0	9.535	9.535	0	
347111	347110	LC	Vuhred - HE Vuhred	C R3-704	C R3-704	Podvelka	5123	4.491	4.491	0	
347121	347120	LC	Lampreht - lovska koča - Anton	C R3-704	C 347130		0	7.431	7.431	0	
347141	347140	LC	Anton - Čavk - R3	C 347120	C R3-704		0	3.789	3.789	0	
347151	347150	LC	R 704 - Gregel - Cigajnar - Vuhred	C R3-704	C 347110		0	12.295	12.295	0	
347171	347170	LC	Breznik - Občina Podvelka	C 347080	C 319810	Podvelka	521	1.000	1.000	0	
347131	347130	LC	Kažir - šola - Anton	C R3-704	C 347120		0	6.283	6.283	0	
			SKUPAJ LC					**96.140**	**96.140**	**0**	
846801	846800	JP	Pod gradom	C 346040	Z HŠ 22		0	113	113	0	
846811	846810	JP	Pod gradom	C 346040	Z HŠ 7		0	143	143	0	
846821	846820	JP	Harkova ulica - Javornik - slepa ulica	C 346130	Z HŠ 11		0	161	161	0	
846832	846830	JP	Pri skali	C 846830	Z HŠ 21		0	196	196	0	
846791	846790	JP	Pod Perkolico	C 347040	Z HŠ 35		0	87	87	0	
846831	846830	JP	Pri skali	C 346100	Z HŠ 18		0	204	204	0	
846781	846780	JP	Pokopališče	C 346100	Z POKOPALIŠČE		0	282	282	0	
846752	846750	JP	Samostanska ulica	C 846750	Z HŠ NH		0	55	55	0	
846601	846600	JP	Sveti trije kralji - Zgornja Vižinga	C 346310	C 347050		0	496	496	0	
846191	846190	JP	odcep Samostanska	C 347050	C 346310		0	35	35	0	
846761	846760	JP	Tima - Mariborska cesta	C 346210	C 346210		0	122	122	0	
846771	846770	JP	Odcep Cerkveni trg	C 346100	Z HŠ 7		0	38	38	0	
846011	846010	JP	Radeljski jarek - Razdevšek	C 346280	Z HŠ 105		0	1.248	1.248	0	
846021	846020	JP	G1 - Kreuh	C G1-1	Z HŠ 7		0	428	428	0	
846031	846030	JP	Gauger - Marsel	C 347100	Z HŠ NH		0	255	255	0	
846041	846040	JP	Šola - Hmelina	C 346100	C 346110		0	215	215	0	
846042	846040	JP	Špes	C 346100	Z HŠ 1b		0	67	67	0	
846043	846040	JP	Špes - vrtec	O 846041	O 846042		0	98	130	32	Sprememba poteka odseka zaradi ureditve športno rekreativnega parka
846051	846050	JP	Vodni zbiralnik - Hauser	C 347020	C 347050		0	655	655	0	
846052	846050	JP	G1 - Poglič	C 846050	C G1-1		0	114	114	0	
846053	846050	JP	Kalember - Zlatar	C 347050	Z HŠ 48		0	443	443	0	
846061	846060	JP	Grajf - Topler	C 347100	Z HŠ 34		0	1.038	1.038	0	
846071	846070	JP	Remšnik - Divjak	C 347030	Z HŠ 15	Podvelka	170	3.080	3.080	0	
846075	846070	JP	Odcep LD Remšnik	O 846071	O 846071		0	0	151	151	Nova kategorizacija
846081	846080	JP	Dajčman - Kajžar	C 347090	Z HŠ 36	Podvelka	1345	1.792	1.792	0	
846091	846090	JP	Landfrid - Cigler	O 347082	Z HŠ 20		0	2.199	2.199	0	
846101	846100	JP	Koležnik - Korankova žaga	C 347080	Z ŽAGA		0	2.388	2.388	0	
846111	846110	JP	odcep čuvajnica Vuhred	C R3-704	Z HŠ 5		0	46	46	0	
846131	846130	JP	Vuhred - Orlica - Pušnik	C 347150	C 319860	Ribnica na Pohorju	1993	6.531	6.531	0	
846141	846140	JP	Prelank - Šantl	C 347080	Z HŠ 10		0	1.354	1.354	0	
846142	846140	JP	Otič - Petelin	O 846141	Z HŠ 4		0	475	475	0	
846151	846150	JP	Kolar - Ribič	C G1-1	Z HŠ 27		0	633	633	0	
846161	846160	JP	pokopališče - Jazbec	C 846780	Z HŠ 4		0	723	723	0	
846171	846170	JP	odcep Radlje - Dobrava - konfiskat	C 347010	C 347010		0	759	759	0	
846172	846170	JP	odcep Radlje - Dobrava - konfiskat	C 846170	Z KONFISKAT		0	273	273	0	
846181	846180	JP	Gašper	C 347010	C R3-704		0	931	931	0	

846211	846210	JP	Helbl - Levančič - Vogrin	C 347010	Z HŠ 21 D		0	658	537	-121	Izvzem ceste v dolžini 121m
846212	846210	JP	Helbl - Knez	O 846211	Z HŠ 19		0	140	140	0	Sprememba opisa poteka odseka
846213	846210	JP	Odcep Pečovnik	O 846211	Z HŠ 29		0	0	58	58	Nova kategorizacija
846221	846220	JP	Helbl - Kobot	C 347010	Z HŠ 9		0	137	137	0	
846231	846230	JP	R 704 - Sušek - Sp. Vižinga	C R3-704	Z HŠ 55		0	69	69	0	
846241	846240	JP	elektrarniško naselje kozji vrh	C G1-1	C G1-1		0	255	255	0	
846242	846240	JP	elektrarniško naselje kozji vrh	C 846240	Z HŠ 4		0	197	197	0	
846251	846250	JP	Šajbler - gostilna - Kunčnik	C G1-1	Z HŠ 76		0	127	127	0	
846252	846250	JP	G1 - Šajbler - gostilna - Kunčnik	C 846250	Z HŠ 53		0	76	76	0	
846253	846250	JP	Vas - odcep Pekarna	O 846251	Z HŠ 7		0	30	30	0	
846261	846260	JP	Kunčnik - Ladinek	C 347090	Z HŠ 74		0	181	181	0	
846271	846270	JP	Vas - Kozjak	C G1-1	Z HŠ 30A		0	95	95	0	
846272	846270	JP	Vas - Kozjak	C 846270	Z HŠ 30		0	22	22	0	
846281	846280	JP	G1 - Škurnik - Miklavc	C G1-1	Z HŠ 24		0	92	92	0	
846282	846280	JP	G1- Škurnik - Miklavc	C 846280	Z HŠ 21		0	40	40	0	
846291	846290	JP	Zadružni dom - Želez. postaja Vuhred	C R3-704	Z ŽELEZ. POSTAJA		0	340	340	0	
846301	846300	JP	Zadružni dom - Kralj - Pečoler	C R3-704	Z HŠ 29		0	505	505	0	
846311	846310	JP	Zadružni dom - Ponudba	C 347110	C 846340		0	79	79	0	
846312	846310	JP	Zadružni dom - Ponudba	C 846340	C 846300		0	49	49	0	
846321	846320	JP	gasilski dom - Kotnik - Gros	C 846390	C 846410		0	222	222	0	
846331	846330	JP	pokopališče Vuhred	C R3-702	Z pokopališče		0	178	178	0	
846341	846340	JP	Zadružni dom - Smolar	C R3-704	Z HŠ 33		0	217	217	0	
846351	846350	JP	Hudernik - Pahernik	C R3-702	Z HŠ 136		0	148	148	0	
846361	846360	JP	Novak - Strmšnik	C 347110	C 846370		0	858	858	0	
846371	846370	JP	Planinšec - železniški prehod	C 347110	Z ŽELEZ. PREHOD		0	186	186	0	
846381	846380	JP	Hudernik - Vajs	C R3-704	Z HŠ 154		0	124	124	0	
846391	846390	JP	gasilski dom - Golob - Torber - Vogrin	C 846420	Z HŠ 126		0	735	735	0	
846392	846390	JP	gasilski dom - Golob - Torber - Vogrin	C 846390	Z HŠ 88		0	168	168	0	
846401	846400	JP	Vuhred	C 347110	C 846300		0	105	105	0	
846411	846410	JP	Markač - šola	C 347110	Z HŠ 148		0	136	136	0	
846431	846430	JP	gasilski dom - Nabernik	C 846420	Z HŠ 65		0	72	72	0	
846451	846450	JP	blok 49 - blok 58 Vuhred	C 347110	C 846410		0	102	102	0	
846461	846460	JP	Potočnik - odcep vrtec	C 846410	Z HŠ 117		0	170	170	0	
846471	846470	JP	Odcep Tilk	C 347010	Z HŠ 52		0	216	216	0	
846491	846490	JP	Hmelina	C 346030	Z HŠ 1		0	87	87	0	
846501	846500	JP	Grajska pot	C 346040	Z HŠ 4		0	61	61	0	
846511	846510	JP	Pod gradom	C R2-434	Z HŠ 40		0	88	88	0	
846521	846520	JP	Ob potoku	C 346010	Z HŠ 13		0	166	166	0	
846541	846540	JP	Razgledna ulica	C 346130	Z HŠ 30a		0	56	56	0	
846551	846550	JP	Stroj - Gradbeno podjetje - Mariborska cesta	C 346100	C 346250		0	209	209	0	
846561	846560	JP	Koroška cesta	C 346100	Z HŠ 49		0	55	55	0	
846571	846570	JP	Koroška cesta	C 846600	C 347050		0	486	486	0	
846581	846580	JP	Glasbena šola - Koroška cesta	C 346100	Z HŠ 16		0	102	102	0	
846753	846750	JP	Samostanska ulica	C 846750	Z HŠ NH		0	38	38	0	
846611	846610	JP	Sveti Trije Kralji	C 846010	Z HŠ 35		0	2.783	2.783	0	
846631	846630	JP	Stramec - Razbornik	C 347140	C R3-704		0	217	217	0	
846641	846640	JP	Tišler - Grajf	C 347080	C 347100		0	6.555	6.555	0	
846661	846660	JP	Čavk - Peruš	C 347140	Z HŠ 141		0	5.939	5.939	0	
846671	846670	JP	G1 - Sušek	C G1-1	Z HŠ 34		0	4.477	4.477	0	
846681	846680	JP	odcep Urban	C 347080	Z gozdna cesta		0	459	459	0	
846751	846750	JP	Samostanska ulica	C 346280	C 846750		0	427	427	0	
846621	846620	JP	Odcep Hmelina - Matjaž	C 346110	Z HŠ 6		0	80	80	0	
846741	846740	JP	Novo naselje Hmelina	C 346020	C 346110		0	197	197	0	
846742	846740	JP	Novo naselje Hmelina	O 846741	O 846741		0	238	238	0	
846651	846650	JP	Industrijska cona 2 - Pažek	C R3-704	Z Hš 27	/	0	645	645	0	
846691	846690	JP	Odcep novi stadion	C 346110	Z HŠ 50		0	125	125	0	
846701	846700	JP	Odcep MPIK 2	C R3-704	Z HŠ 44		0	321	321	0	
846421	846420	JP	Gasilski dom - odcep vlečnica Vuhred	C 347110	Z VLEČNICA		0	284	284	0	
846422	846420	JP	Gasilski dom - Gosak	O 846421	Z HŠ 82		0	96	96	0	
846711	846710	JP	Ulica pri domu starostnikov	C 346430	C 346100		0	102	102	0	
846721	846720	JP	Mariborska ulica	C 347040	Z HŠ 29		0	90	90	0	
846731	846730	JP	Industrijska ulica	C 346250	Z Industrijska cona		0	134	134	0	
846841	846840	JP	Odcep Morn - Napotnik	C 347050	Z HŠ 43		0	858	858	0	
846851	846850	JP	Obrtna cona Sp. Vižinga	C 347010	C 846850		0	425	425	0	
846861	846860	JP	Odcep Uršnik	C G1 - 1	Z HŠ 13		0	0	185	185	Nova kategorizacija
846072	846070	JP	Odcep Šola Remšnik	C 846070	Z HŠ 5		0	60	60	0	
846073	846070	JP	Odcep večstanovanjski objekt Remšnik	O 846072	Z HŠ 51		0	117	117	0	
846074	846070	JP	Remšnik - odcep Šantl	O 846071	Z HŠ 50		0	123	123	0	
846121	846120	JP	G1- Hudej - Podrzavnik - Snežič - Tumpl	C G1-1	Z HŠ 14		0	1.834	1.834	0	
846122	846120	JP	Hudej - Podrzavnik	C 846120	Z HŠ 2		0	260	260	0	
846222	846220	JP	Helbl - Krautberger	846220	Z HŠ 25D		0	68	68	0	
846441	846440	JP	Markač - Žigon	C R3-704	Z HŠ 3A		0	62	62	0	
846481	846480	JP	Pod Perkolico - Krapež	C 346120	Z HŠ 27		0	287	287	0	
846482	846480	JP	Krapež - Tomažič	846480	Z HŠ 20		0	54	54	0	
846522	846520	JP	Ob potoku	C 346040	Z HŠ 5		0	85	85	0	
846531	846530	JP	Krožišče Razgledna ulica	C 346130	Z HŠ 2		0	135	135	0	
846591	846590	JP	Odcep Lukner	C 347040	Z HŠ 21		0	120	120	0	
846201	846200	JP	Kojzekov most - Požek	C 347080	Z HŠ 14		0	2.835	2.835	0	
846202	846200	JP	Herk-Odcep Novakova koča	O 846201	Z gozdna		0	327	327	0	
846871	846870	JP	Krožišče Partizanska ulica	C 346401	Z HŠ 59		0	110	110	0	
846881	846880	JP	Tomažič - Kajzer	C 347080	C 347080		0	543	543	0	
846891	846890	JP	Igrišče Havaji	C 347010	Z igrišče		0	117	117	0	
846901	846900	JP	Partizanska ulica - novo naselje	C 346400	Z HŠ 74		0	0	155	155	Nova kategorizacija
846911	846910	JP	Odcep Maher MB	C 346260	Z parc. 525/11		0	0	90	90	Nova kategorizacija
846921	846920	JP	Odcep Golob - Hafner	C 347090	Z HŠ 37B		0	0	67	67	Nova kategorizacija
SKUPAJ JP								**67.343**	67.960	**617**	

SKUPAJ VSE CESTE	**173.214**	173.831	**617**